ZARZĄDZENIE Nr OR.0050.1.148.2025
BURMISTRZA SĘPÓLNA KRAJEŃSKIEGO
z dnia 04 grudnia 2025r.

zmieniające zarządzenie w sprawie utworzenia linii komunikacyjnych gminnych przewozów pasażerskich, w transporcie drogowym o charakterze użyteczności publicznej na terenie Gminy Sępólno Krajeńskie

Na podstawie art. 7 ust. 1 pkt 4 ustawy z dnia 8 marca 1990 r. o samorządzie gminnym (t.j. Dz. U. z 2025 r. poz. 1153), w związku z art. 7 ust. 1 pkt 1 lit. a; art. 7 ust. 4 pkt 1; art. 8 pkt 2 oraz art. 46 ust. 1 pkt 6 lit. b ustawy z dnia 16 grudnia 2010 r. o publicznym transporcie zbiorowym (t.j. Dz. U. z 2025 r. poz. 285) zarządza się, co następuje:

§ 1. Załącznik w zarządzeniu Nr OR.0050.1.123.2024 Burmistrza Sępólna Krajeńskiego z dnia 16 października 2024 r. w sprawie utworzenia linii komunikacyjnych gminnych przewozów pasażerskich, w transporcie drogowym o charakterze użyteczności publicznej na terenie Gminy Sępólno Krajeńskie, otrzymuje brzmienie zgodnie z załącznikiem do niniejszego zarządzenia.

§ 2. Zarządzenie wchodzi w życie z dniem 07 stycznia 2026 r. i zostanie podane do publicznej wiadomości poprzez umieszczenie:
1) w Biuletynie Informacji Publicznej Urzędu Miejskiego w Sępólnie Krajeńskim;
2) na tablicy informacyjnej Urzędu Miejskiego w Sępólnie Krajeńskim;
3) na stronie internetowej organizatora: www.gmina-sepolno.pl.

BURMISTRZ

WALDEMAR STUPAŁKOWSKI

sporządziła: Sylwia Karbowiak

Uzasadnienie

Zmiana zarządzenia polega na aktualizacji obowiązujących rozkładów jazdy linii komunikacyjnych gminnych przewozów pasażerskich w transporcie drogowym o charakterze użyteczności publicznej na terenie Gminy Sępólno Krajeńskie, poprzez wprowadzenie nowego oznaczenia symbolu **„z" – nie kursuje w piątek po dniu Bożego Ciała** – w treści rozkładów jazdy, a także poprzez wydłużenie terminu ich obowiązywania.

BURMISTRZ

WALDEMAR STUPAŁKOWSKI

Załącznik do Zarządzenia Nr OR.0050.1.148.2025
BURMISTRZA SĘPÓLNA KRAJEŃSKIEGO
z dnia 04 grudnia 2025 r.

GMINA SĘPÓLNO KRAJEŃSKIE

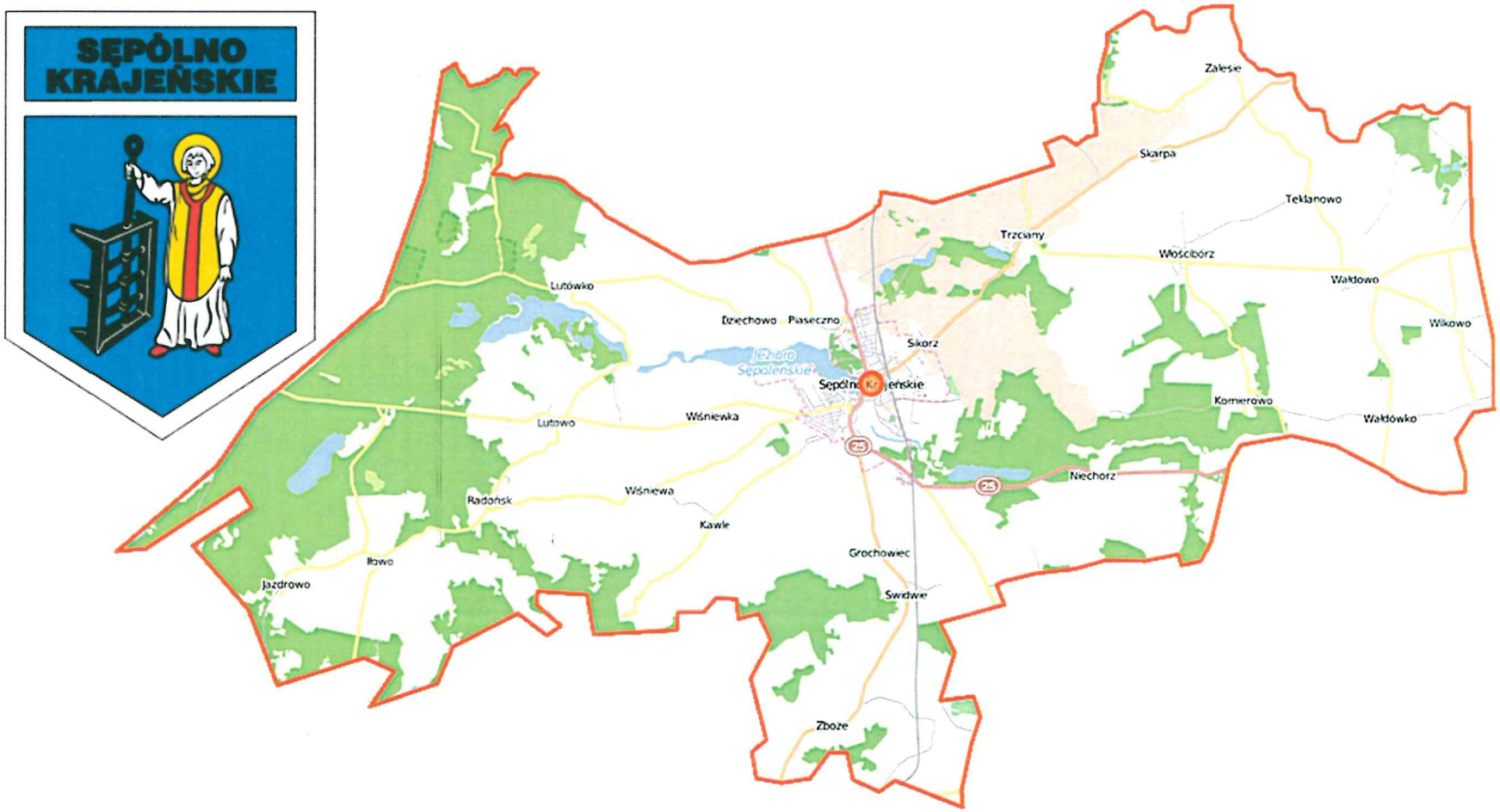

LINIA NR 1

Organizator transportu publicznego: **GMINA SĘPÓLNO KRAJEŃSKIE** ul. Tadeusza Kościuszki 11, 89-400 Sępólno Krajeńskie tel. 52 3894230	rozkład jazdy ważny od 07.01.2026 r. do 31.12.2030 r.	**OPERATOR TRANSPORTU PUBLICZNEGO: Zakład Transportu i Usług Sp. z o.o. ul. Baczyńskiego 6 89-400 Sępólno Kraj.**

Nazwa linii: Sępólno Krajeńskie – Dziechowo – Lutówko – Piaseczno – Sępólno Krajeńskie – Włościbórz – Wałdowo – Wałdówko – Wilkowo – Wałdowo – Włościbórz – Trzciany – Skarpa – zalesie – Sępólno Krajeńskie

Oznaczenie linii komunikacyjnej:
U - przewóz o charakterze użyteczności publicznej;
S - kursuje w dni nauki szkolnej; 1-5 (od poniedziałku do piątku)
z - nie kursuje w piątek po dniu Bożego Ciała

Nr przystanku	Przystanki i dworce komunikacyjne	Godz. przyjazdu	Godz. odjazdu	Kategoria drogi	Odległości między przystankami (km)		Czas przejazdu między przystankami (h:min)	
					Odległości między przystankami	Odległości narastająco dla całej linii	Czas przejazdu między przystankami	Czas przejazdu narastająco dla całej linii
1	Sępólno - Baza ZTiU	-	6:45	-	-	0	-	0:00
2	Dziechowo wieś	06:50	06:51	DP	4	4	0:05	0:06
3	Lutówko wieś	06:55	06:56	DP	4	8	0:04	0:11
4	Piaseczno PGR - pętla	07:05	07:05	DP	4	12	0:09	0:20
5	Piaseczno wieś	07:10	07:11	DP	4	16	0:05	0:26
6	Sępólno - ul. Baczyńskiego	07:15	07:16	G	1	17	0:04	0:31
7	Włościbórz	07:28	07:30	DP	11	28	0:12	0:45
8	Wałdowo szk.	07:35	07:36	DP	4	32	0:05	0:51
9	Wałdówko	07:40	07:41	G	3	35	0:04	0:56
10	Wałdówko Wybudowanie	07:43	07:44	G	1	36	0:02	0:59
11	Wilkowo	07:48	07:50	DP	2	38	0:04	1:05
12	Wilkowo skrzyż.	07:54	07:55	DP	2	40	0:04	1:10
13	Wałdowo szk.	07:58	08:00	DP	2	42	0:03	1:15
14	Włościbórz	08:03	08:05	DP	3	45	0:03	1:20
15	Trzciany wieś dz. nr 103	08:13	08:15	G	4	49	0:08	1:30
16	Trzciany I (Mała Cerkwica skrzyżowanie)	08:19	08:20	DW	2	51	0:04	1:35
17	Skarpa	08:23	08:25	DW	2	53	0:03	1:40
18	Zalesie	08:28	08:30	G	3	56	0:03	1:45
19	Sępólno - Baza ZTiU	08:45	-	-	12	68	0:15	2:00

+/- 3 minuty tolerancji

BURMISTRZ

WALDEMAR STUPAŁKOWSKI

podpis organizatora publicznego transportu zbiorowego

LINIA NR 1
Sępólno Krajeńskie – Dziechowo – Lutówko – Piaseczno – Sępólno Krajeńskie – Włościbórz – Wałdowo – Wałdówko – Wilkowo – Wałdowo – Włościbórz – Trzciany – Skarpa – zalesie – Sępólno Krajeńskie

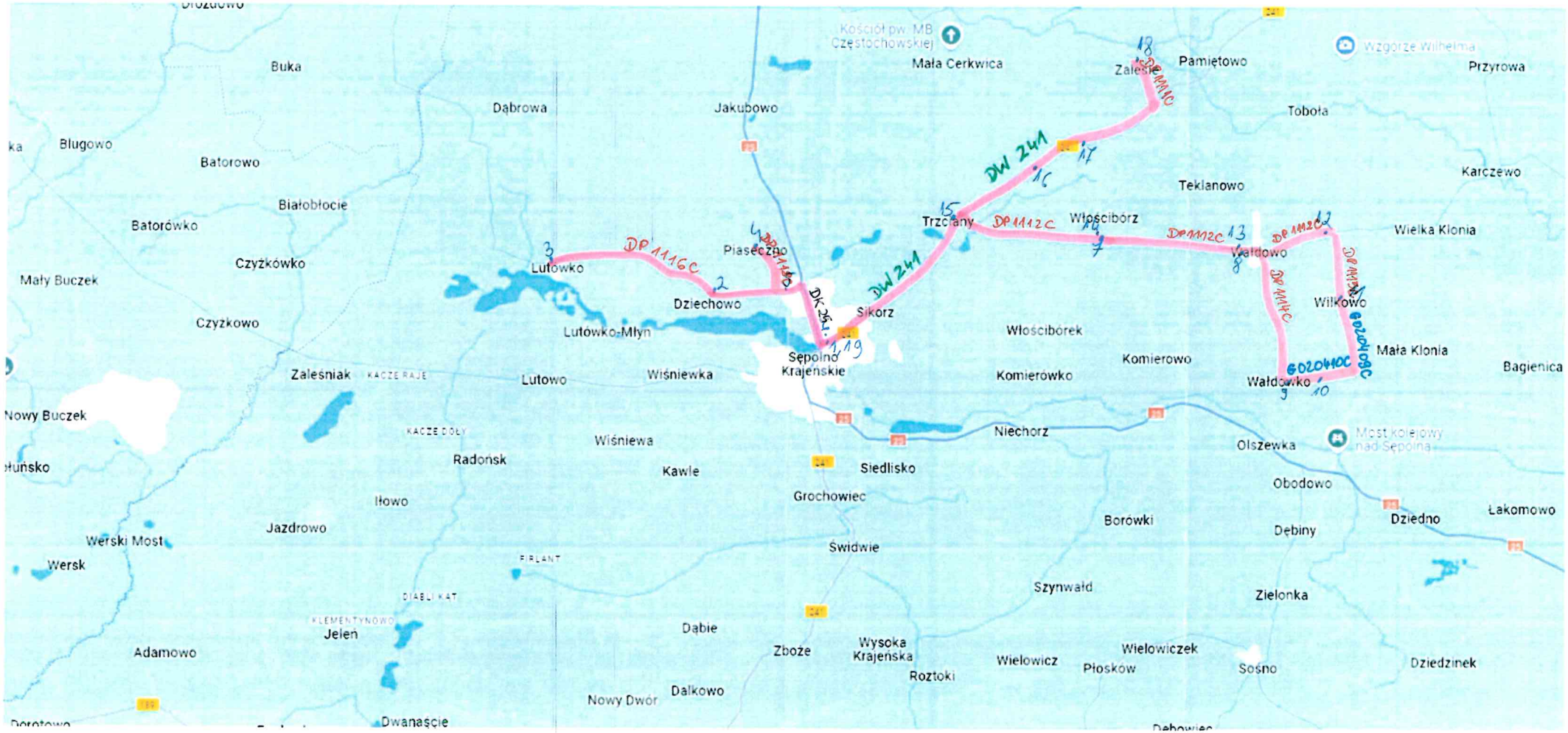

BURMISTRZ

WALDEMAR STUPAŁKOWSKI

LINIA NR 2

Organizator transportu publicznego: **GMINA SĘPÓLNO KRAJEŃSKIE** ul. Tadeusza Kościuszki 11, 89-400 Sępólno Krajeńskie tel. 52 3894230	rozkład jazdy ważny od 07.01.2026 r. do 31.12.2030 r.	**OPERATOR TRANSPORTU PUBLICZNEGO: Zakład Transportu i Usług Sp. z o.o. ul. Baczyńskiego 89-400 Sępólno Kraj.**

Nazwa linii: Sępólno Krajeńskie – Wałdowo – Wałdówko – Wilkowo – Włościbórz – Zalesie – Skarpa – Trzciany – Włościbórek – Włościbórz – Wałdowo – Wałdówko – Wilkowo – Włościbórz – Zalesie – Skarpa – Trzciany – Włościbórek – Włościbórz – Sępólno Krajeńskie

Oznaczenie linii komunikacyjnej:
U - przewóz o charakterze użyteczności publicznej;
S - kursuje w dni nauki szkolnej; 1, 5 (poniedziałki i piątki)
z - nie kursuje w piątek po dniu Bożego Ciała

Nr przystanku	Przystanki i dworce komunikacyjne	Godz. przyjazdu	Godz. odjazdu	Kategoria drogi	Odległości między przystankami (km)		Czas przejazdu między przystankami (h:min)	
					Odległości między przystankami	Odległości narastająco dla całej linii	Czas przejazdu między przystankami	Czas przejazdu narastająco dla całej linii
1	Sępólno – Baza ZTiU	-	12:15	-	-	0	-	0:00
2	Wałdowo szk.	12:35	12:37	DP	12	12	0:20	0:22
3	Wałdówko	12:40	12:41	G	2	14	0:03	0:26
4	Wałdówko Wybudowanie	12:43	12:44	G	1	15	0:02	0:29
5	Wilkowo	12:50	12:51	DP	3	18	0:06	0:36
6	Wilkowo skrzyż..	12:55	12:56	DP	1	19	0:04	0:41
7	Włościbórz	13:05	13:05	DP	5	24	0:09	0:50
8	Zalesie	13:10	13:15	G	12	36	0:05	1:00
9	Skarpa	13:18	13:19	DW	5	41	0:03	1:04
10	Trzciany (Mała Cerkwica skrzyżowanie)	13:23	13:24	DW	4	45	0:04	1:09
11	Trzciany wieś dz. nr 103	13:28	13:29	G	3	48	0:04	0:14
12	Włościbórek skrzyżowanie	13:35	13:36	G	2	50	0:06	0:21
13	Włościbórek dz. nr 343/4	13:40	13:41	G	1	51	0:04	0:26
14	Włościbórz	13:50	13:55	DP	3	54	0:09	0:40
15	Wałdowo szk.	14:05	14:27	DP	2	56	0:10	2:12
16	Wałdówko	14:30	14:31	G	2	58	0:03	2:16
17	Wałdówko Wybudowanie	14:34	14:35	G	2	60	0:03	2:20
18	Wilkowo	14:40	14:41	DP	2	62	0:05	2:26
19	Wilkowo skrzyż..	14:45	14:46	DP	1	63	0:04	2:31
20	Włościbórz	14:55	14:56	DP	5	68	0:09	2:41
21	Zalesie	15:10	15:15	G	12	80	0:14	3:00
22	Skarpa	15:19	15:20	DW	5	85	0:04	3:05
23	Trzciany (Mała Cerkwica skrzyżowanie)	15:25	15:26	DW	4	89	0:05	3:11
24	Trzciany wieś dz. nr 103	15:30	15:31	G	3	92	0:04	3:16
25	Włościbórek skrzyżowanie	15:35	15:35	G	2	94	0:04	3:20
26	Włościbórek dz. nr 343/4	15:40	15:41	G	2	96	0:05	3:26
27	Włościbórz	15:45	15:46	DP	2	98	0:04	3:31
28	Sępólno – Baza ZTiU	15:55	-	-	10	108	0:09	3:40

+/- 3 minuty tolerancji

BURMISTRZ

WALDEMAR STUPAŁKOWSKI

podpis organizatora publicznego transportu zbiorowego

LINIA NR 2

Sępólno Krajeńskie – Wałdowo – Wałdówko – Wilkowo – Włościbórz – Zalesie – Skarpa – Trzciany – Włościbórek – Włościbórz – Wałdowo – Wałdówko – Wilkowo – Włościbórz – Zalesie – Skarpa – Trzciany – Włościbórek – Włościbórz – Sępólno Krajeńskie

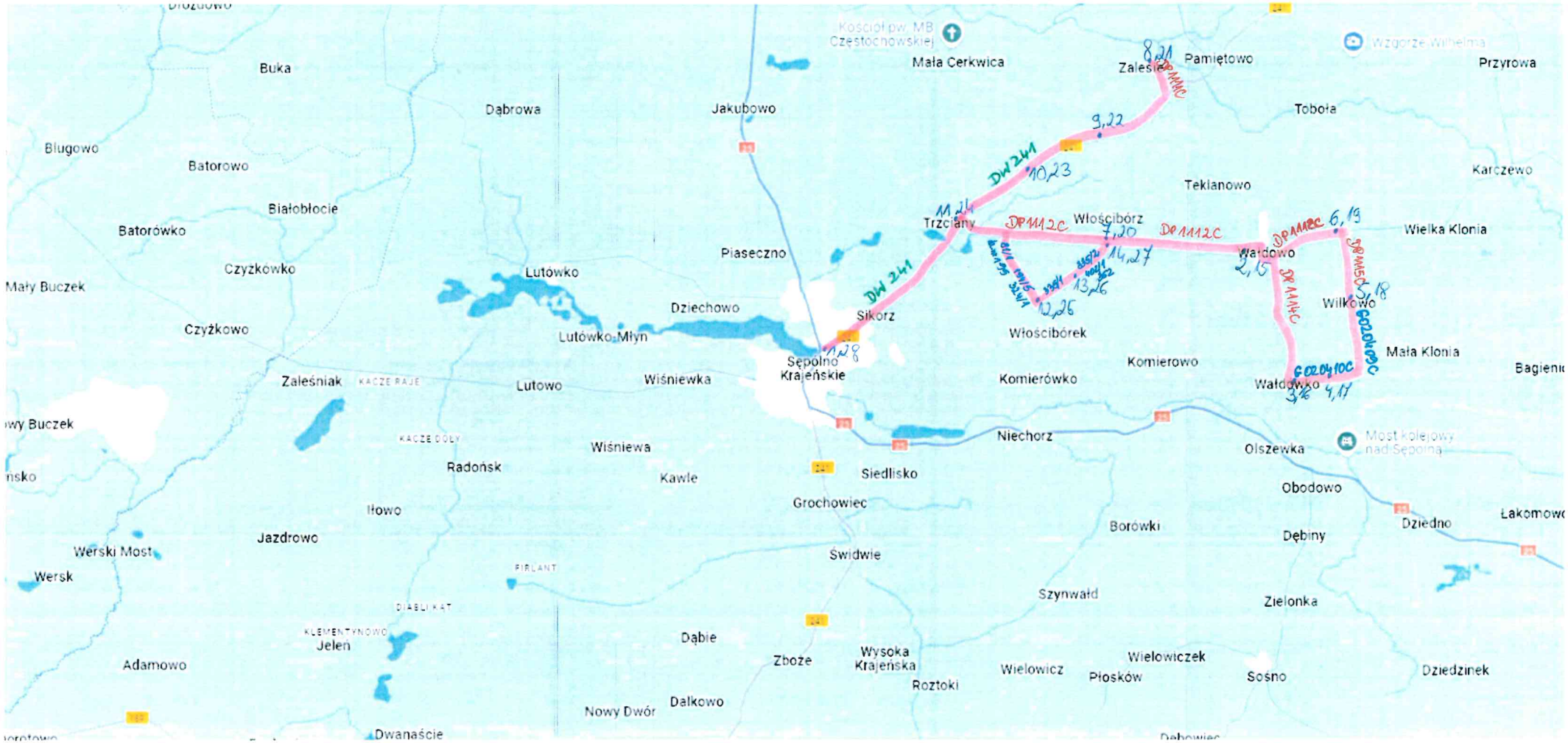

BURMISTRZ

WALDEMAR STUPAŁKOWSKI

LINIA NR 3

Organizator transportu publicznego: **GMINA SĘPÓLNO KRAJEŃSKIE** ul. Tadeusza Kościuszki 11, 89-400 Sępólno Krajeńskie tel. 52 3894230	rozkład jazdy ważny od 07.01.2026 r. do 31.12.2030 r.	**OPERATOR TRANSPORTU PUBLICZNEGO: Zakład Transportu i Usług Sp. z o.o. ul. Baczyńskiego 6 89-400 Sępólno Kraj.**

Nazwa linii: Sępólno Krajeńskie – Piaseczno – Dziechowo – Lutówko – Zalesie – Skarpa – Trzciany – Włościbórek – Włościbórz – Wałdowo – Wałdówko – Wilkowo – Włościbórz – Zalesie – Skarpa – Trzciany – Włościbórek – Włościbórz – Sępólno Krajeńskie

Oznaczenie linii komunikacyjnej:
U - przewóz o charakterze użyteczności publicznej;
S - kursuje w dni nauki szkolnej; 2, 3, 4 (wtorki środy i czwartki)

Nr przystanku	Przystanki i dworce komunikacyjne	Godz. przyjazdu	Godz. odjazdu	Kategoria drogi	Odległości między przystankami (km)		Czas przejazdu między przystankami (h:min)	
					Odległości między przystankami	Odległości narastająco dla całej linii	Czas przejazdu między przystankami	Czas przejazdu narastająco dla całej linii
1	Sępólno – Baza ZTiU	-	12:33:00	-	-	0	-	0:00
2	Sępólno- ul. Baczyńskiego	12:34	12:35	G	1	1	0:01	0:02
3	Piaseczno wieś	12:38	12:39	DP	2	3	0:03	0:06
4	Piaseczno PGR- pętla	12:41	12:41	DP	2	5	0:02	0:08
5	Dziechowo wieś	12:45	12:47	DP	4	9	0:04	0:14
6	Lutówko- Młyn (skrzyżowanie)	12:48	12:48	DP	1	10	0:01	0:15
7	Lutówko wieś	12:50	12:51	DP	1	11	0:02	0:18
8	Zalesie	13:10	13:15	G	25	36	0:19	0:42
9	Skarpa	13:18	13:19	DW	5	41	0:03	0:46
10	Trzciany (Mała Cerkwica skrzyżowanie)	13:23	13:24	DW	4	45	0:04	0:51
11	Trzciany wieś dz. nr 103	13:28	13:29	G	3	48	0:04	0:56
12	Włościbórek skrzyżowanie	13:35	13:36	G	2	50	0:06	1:03
13	Włościbórek dz. nr 343/4	13:40	13:41	G	1	51	0:04	1:08
14	Włościbórz	13:50	13:55	DP	3	54	0:09	1:22
15	Wałdowo szk.	14:05	14:27	DP	2	56	0:10	1:54
16	Wałdówko	14:30	14:31	G	2	58	0:03	1:58
17	Wałdówko wybudowanie	14:34	14:35	G	2	60	0:04	2:02
18	Wilkowo	14:40	14:41	DP	2	62	0:05	2:08
19	Wilkowo skrzyż.	14:45	14:46	DP	1	63	0:04	2:13
20	Włościbórz	14:55	14:56	DP	5	68	0:09	2:23
21	Zalesie	15:10	15:15	G	12	80	0:14	2:42
22	Skarpa	15:19	15:20	DW	5	85	0:04	2:47
23	Trzciany (Mała Cerkwica skrzyżowanie)	15:25	15:26	DW	4	89	0:05	2:53
24	Trzciany wieś dz. nr 103	15:30	15:31	G	3	92	0:04	2:58
25	Włościbórek skrzyżowanie	15:35	15:36	G	2	94	0:04	3:03
26	Włościbórek dz. nr 343/4	15:40	15:41	G	2	96	0:04	3:08
27	Włościbórz	15:45	15:46	DP	2	98	0:04	3:13
28	Sępólno- Baza ZTiU	15:55	-	-	10	108	0:09	3:22

+/- 3 mnuty tolerancji

BURMISTRZ

WALDEMAR STUPAŁKOWSKI

podpis organizatora publicznego transportu zbiorowego

LINIA NR 3

Sępólno Krajeńskie – Piaseczno – Dziechowo – Lutówko – Zalesie – Skarpa – Trzciany – Włościbórek – Włościbórz – Wałdowo – Wałdówko – Wilkowo – Włościbórz – Zalesie – Skarpa – Trzciany – Włościbórek – Włościbórz – Sępólno Krajeńskie

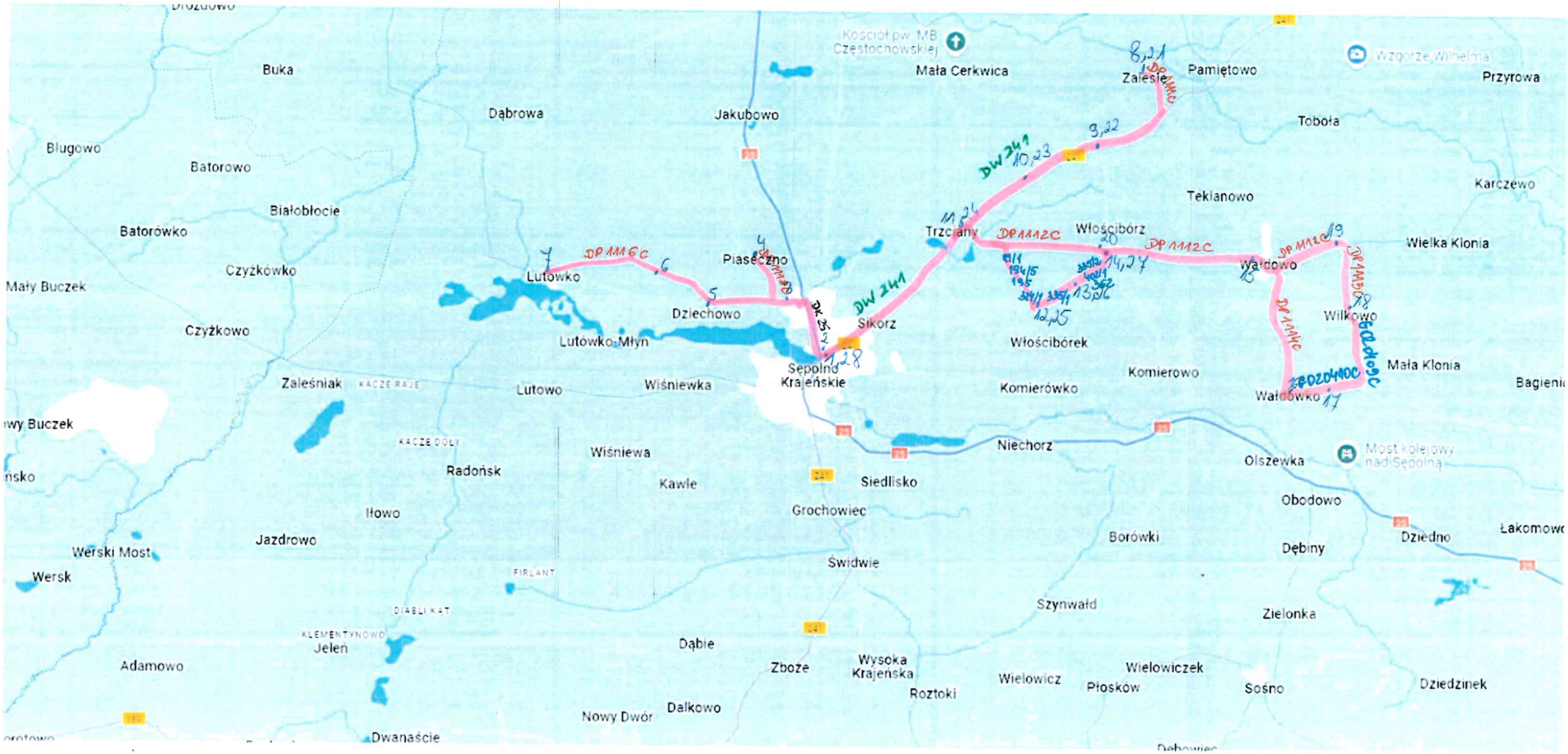

BURMISTRZ

WALDEMAR STUPAŁKOWSKI

LINIA NR 4

Organizator transportu publicznego: **GMINA SĘPÓLNO KRAJEŃSKIE** ul. Tadeusza Kościuszki 11, 89-400 Sępólno Krajeńskie tel. 52 3894230	rozkład jazdy ważny od 07.01.2026 r. do 31.12.2030 r.	**OPERATOR TRANSPORTU PUBLICZNEGO: Zakład Transportu i Usług Sp. z o.o. ul. Baczyńskiego 6 89-400 Sępólno Kraj.**

Nazwa linii: Sępólno Krajeńskie – Lutówko – Zaleśniak – Lutowo – Wiśniewka – Wiśniewa – Niechorz – Komierówko – Niechorz – Siedlisko – Sępólno Krajeńskie – Zboże - Sępólno Krajeńskie

Oznaczenie linii komunikacyjnej:
U - przewóz o charakterze użyteczności publicznej;
S - kursuje w dni nauki szkolnej; 1-5 (od poniedziałku do piątku)
z - nie kursuje w piątek po dniu Bożego Ciała

Nr przystanku	Przystanki i dworce komunikacyjne	Godz. przyjazd	Godz. odjazdu	Kategoria drogi	Odległości między przystankami (km)		Czas przejazdu między przystankami (h:min)	
					Odległości między przystankami	Odległości narastająco dla całej linii	Czas przejazdu między przystankami	Czas przejazdu narastająco dla całej linii
1	Śępólno- Baza ZTiU	-	6:55	-	-	0	-	0:00
2	Sępólno- ul. Chojnicka	06:58	07:00	DK	1	1	0:03	0:05
3	Lutówko Wyb.	07:05	07:06	DP	4	5	0:05	0:11
4	Lutówko wieś	07:10	07:11	DP	4	9	0:04	0:16
5	Zaleśniak	07:24	07:25	DP	10	19	0:13	0:30
6	Lutowo (szkoła)	07:30	07:32	G	3	22	0:05	0:37
7	Wiśniewka	07:35	07:35	DP	3	25	0:03	0:40
8	Wiśniewka I	07:40	07:40	DP	3	28	0:05	0:45
9	Wiśniewa	07:45	07:45	DP	2	30	0:05	0:50
10	Niechorz I	07:55	07:56	DK	8	38	0:10	1:01
11	Komierówko	08:00	08:00	G	5	43	0:04	1:05
12	Niechorz	08:05	08:08	G	2	45	0:05	1:13
13	Siedlisko	08:12	08:13	DP	7	52	0:04	1:18
14	Sępólno- ul. Koronowska	08:15	08:15	DK	3	55	0:02	1:20
15	Zboże PGR	08:30	08:31	G	8	63	0:15	1:36
16	Zboże wieś	08:35	08:40	DW	2	65	0:04	1:45
17	Sępólno -Baza ZTiU	08:50	-	-	8	73	0:10	1:55

+/- 3 minuty tolerancji

BURMISTRZ

WALDEMAR STUPAŁKOWSKI

podpis organizatora publicznego transportu zbiorowego

LINIA NR 4
Sępólno Krajeńskie – Lutówko – Zaleśniak – Lutowo – Wiśniewka – Wiśniewa – Niechorz – Komierówko – Niechorz – Siedlisko – Sępólno Krajeńskie – Zboże - Sępólno Krajeńskie

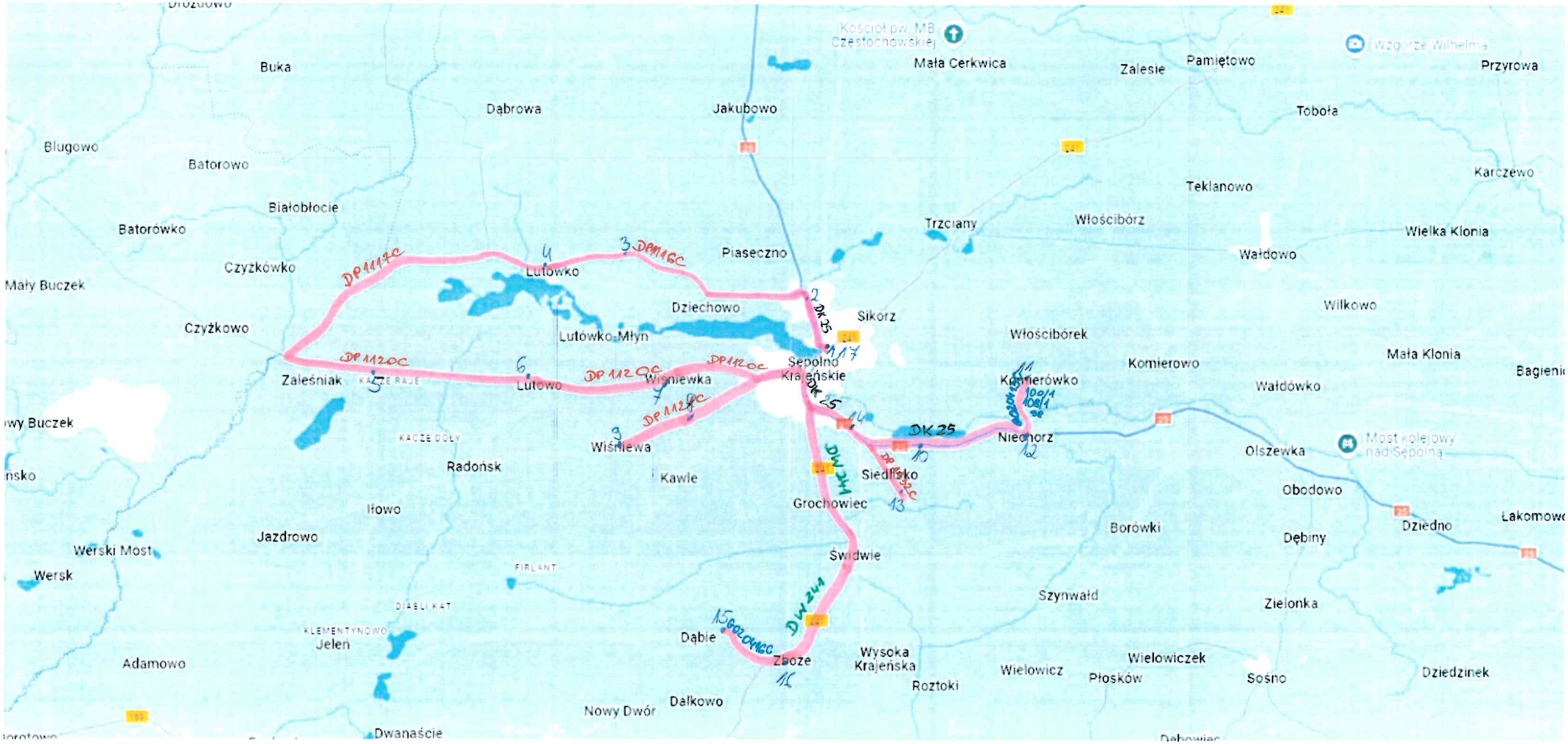

BURMISTRZ

WALDEMAR STUPAŁKOWSKI

LINIA NR 5

Organizator transportu publicznego: **GMINA SĘPÓLNO KRAJEŃSKIE** ul. Tadeusza Kościuszki 11, 89-400 Sępólno Krajeńskie tel. 52 3894230	rozkład jazdy ważny od 07.01.2026 r. do 31.12.2030 r.	**OPERATOR TRANSPORTU PUBLICZNEGO: Zakład Transportu i Usług Sp. z o.o. ul. Baczyńskiego 6 89-400 Sępólno Kraj.**

Nazwa linii: Sępólno Krajeńskie – Lutowo – Radońsk – Iłowo – Jazdrowo – Sępólno Krajeńskie – Wiśniewa – Wiśniewka – Kawle – Sępólno Krajeńskie – Lutowo – Radońsk – Iłowo – Jazdrowo – Sępólno Krajeńskie – Wiśniewa – Wiśniewka – Kawle – Sępólno Krajeńskie

Oznaczenie linii komunikacyjnej:
U - przewóz o charakterze użyteczności publicznej;
S - kursuje w dni nauki szkolnej; 2, 3, 4 (wtorki, środy i czwartki)

Nr przystanku	Przystanki i dworce komunikacyjne	Godz. przyjazdu	Godz. odjazdu	Kategoria drogi	Odległości między przystankami (km)		Czas przejazdu między przystankami (h:min)	
					Odległości między przystankami	Odległości narastająco dla całej linii	Czas przejazdu między przystankami	Czas przejazdu narastająco dla całej linii
1	Sępólno- Baza ZTiU	-	12:15	-	-	0	-	-
2	Lutowo (szkoła)	12:30	12:35	G	9	9	0:15	0:20
3	Radońsk (os. Leśne)	12:40	12:41	G	2	11	0:05	0:26
4	Radońsk	12:45	12:46	DP	2	13	0:04	0:31
5	Iłowo	12:50	12:51	DP	2	15	0:04	0:36
6	Jazdrowo- pętla	12:55	12:56	DP	2	17	0:04	0:41
7	Sępólno- ul. Wojska Polskiego, szkoła	13:10	13:11	DP	15	32	0:14	0:56
8	Sępólno Krajeńskie – ul. Targowa	13:12	13:13	DP	2	34	0:01	0:58
9	Wiśniewa	13:18	13:20	DP	4	38	0:05	1:05
10	Wiśniewka	13:25	13:26	DP	2	40	0:05	1:11
11	Wiśniewka I	13:30	13:31	DP	3	43	0:04	1:16
12	Kawle PGR	13:35	13:36	DP	3	46	0:04	1:21
13	Kawle Wyb. I	13:40	13:41	DP	2	48	0:04	1:26
14	Sępólno Krajeńskie ul. Targowa	13:45	13:46	DP	2	50	0:04	1:31
15	Sępólno- ul. Wyspiańskiego	13:47	13:47	G	1	51	0:01	1:32
16	Sępólno- ul. Wojska Polskiego, szkoła	13:50	13:51	DP	1	52	0:03	1:36
17	Sępólno- ul. Baczyńskiego	13:55	13:56	G	1	53	0:04	1:41
18	Lutowo (szkoła)	14:15	14:20	G	9	62	0:19	2:05
19	Radońsk (os. Leśne)	14:25	14:26	G	2	64	0:05	2:11
20	Radońsk	14:30	14:31	DP	2	66	0:04	2:16
21	Iłowo	14:35	14:36	DP	2	68	0:04	2:21
22	Jazdrowo- pętla	14:40	14:41	DP	2	70	0:04	2:26
23	Sępólno- ul. Wojska Polskiego, szkoła	14:55	14:56	DP	15	85	0:14	2:41
24	Sępólno Krajeńskie – ul. Targowa	15:00	15:00	DP	1	86	0:04	2:45
25	Wiśniewa	15:05	15:10	DP	2	88	0:05	2:55
26	Wiśniewka	15:15	15:16	DP	2	90	0:05	3:01
27	Wiśniewka I	15:20	15:21	DP	2	92	0:04	3:06
28	Kawle PGR	15:25	15:26	DP	2	94	0:04	3:11
29	Kawle Wyb. I	15:30	15:31	DP	1	95	0:04	3:16
30	Sępólno Krajeńskie – ul. Targowa	15:35	15:35	DP	1	96	0:04	3:20
31	Sępólno Krajeńskie - ul. Wyspiańskiego	15:37	15:37	G	1	97	0:02	3:22
32	Sępólno Krajeńskie – ul. Wojska Polskiego, szkoła	15:40	15:40	DP	1	98	0:03	3:25
33	Sępólno- Baza ZTiU	15:45	-	-	1	99	0:05	3:30

+/- 3 minuty tolerancji

BURMISTRZ

WALDEMAR STUPAŁKOWSKI

podpis organizatora publicznego transportu zbiorowego

LINIA NR 5

Sępólno Krajeńskie – Lutowo – Radońsk – Iłowo – Jazdrowo – Sępólno Krajeńskie – Wiśniewa – Wiśniewka – Kawle – Sępólno Krajeńskie – Lutowo – Radońsk – Iłowo – Jazdrowo – Sępólno Krajeńskie – Wiśniewa – Wiśniewka – Kawle – Sępólno Krajeńskie

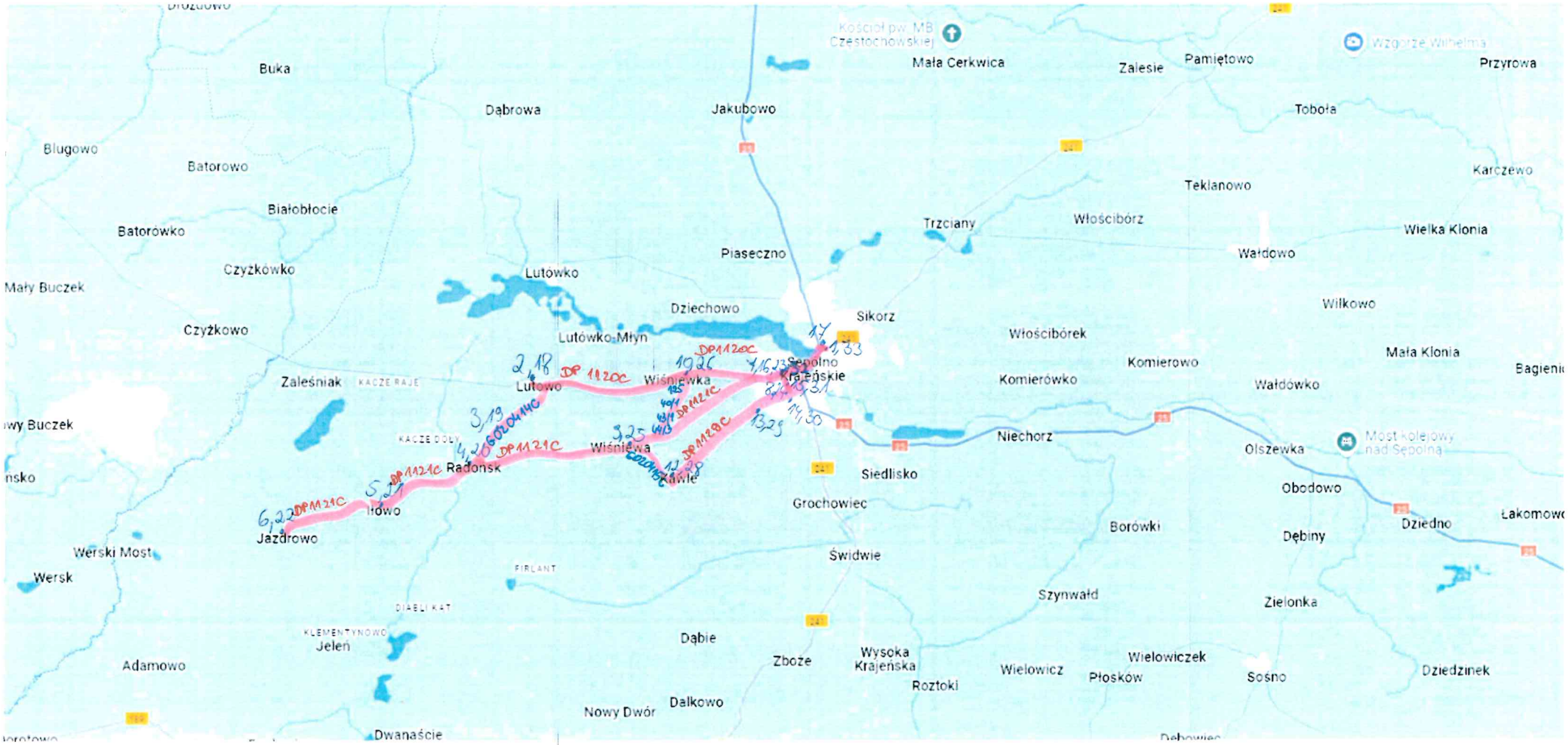

BURMISTRZ

WALDEMAR STUPAŁKOWSKI

LINIA NR 6

Organizator transportu publicznego: **GMINA SĘPÓLNO KRAJEŃSKIE** ul. Tadeusza Kościuszki 11, 89-400 Sępólno Krajeńskie tel. 52 3894230	rozkład jazdy ważny od 07.01.2026 r. do 31.12.2030 r.	**OPERATOR TRANSPORTU PUBLICZNEGO: Zakład Transportu i Usług Sp. z o.o. ul. Baczyńskiego 6 89-400 Sępólno Kraj.**

Nazwa linii: Sępólno Krajeńskie – Lutowo – Radońsk – Iłowo – Jazdrowo – Sępólno Krajeńskie – Wiśniewka – Kawle – Targowa – Piaseczno – Dziechowo – Lutówko – Lutowo – Radońsk – Iłowo – Jazdrowo – Sępólno Krajeńskie – Wiśniewa – Wiśniewka – Kawle – Sępólno Krajeńskie

Oznaczenie linii komunikacyjnej:
U - przewóz o charakterze użyteczności publicznej;
S - kursuje w dni nauki szkolnej; 1, (poniedziałki)

Nr przystanku	Przystanki i dworce komunikacyjne	Godz. przyjazdu	Godz. odjazdu	Kategoria drogi	Odległości między przystankami (km)		Czas przejazdu między przystankami (h:min)	
					Odległości między przystankami	Odległości narastająco dla całej linii	Czas przejazdu między przystankami	Czas przejazdu narastająco dla całej linii
1	Sępólno- Baza ZTiU	-	12:15	-		0	-	-
2	Lutowo (szkoła)	12:30	12:35	G	9	9	0:15	0:20
3	Radońsk (os. Leśne)	12:40	12:41	G	2	11	0:05	0:26
4	Radońsk	12:45	12:46	DP	2	13	0:04	0:31
5	Iłowo	12:50	12:51	DP	2	15	0:04	0:36
6	Jazdrowo- pętla	12:55	12:56	DP	2	17	0:04	0:41
7	Sępólno- ul. Wojska Polskiego, szkoła	13:10	13:11	DP	15	32	0:14	0:56
8	Sępólno Krajeńskie – ul. Targowa	13:12	13:13	DP	2	34	0:01	0:58
9	Wiśniewa	13:18	13:20	DP	4	38	0:05	1:05
10	Wiśniewka	13:25	13:26	DP	2	40	0:05	1:11
11	Wiśniewka I	13:30	13:31	DP	3	43	0:04	1:16
12	Kawle PGR	13:35	13:36	DP	3	46	0:04	1:21
13	Kawle Wyb. I	13:40	13:41	DP	2	48	0:04	1:26
14	Sępólno Krajeńskie ul. Targowa	13:43	13:44	DP	2	50	0:02	1:29
15	Sępólno- ul. Wyspiańskiego	13:45	13:46	G	1	51	0:01	1:31
16	Sępólno- ul. Wojska Polskiego, szkoła	13:47	13:48	DP	1	52	0:01	1:33
17	Sępólno- ul. Baczyńskiego	13:50	13:51	G	1	53	0:02	1:36
18	Piaseczno wieś	13:55	13:55	DP	1	54	0:04	1:40
19	Piaseczno PGR- pętla	13:57	13:57	DP	2	56	0:02	1:42
20	Dziechowo Wieś	14:00	14:00	DP	2	58	0:03	1:45
21	Lutówko Młyn (skrzyżowanie)	14:03	14:03	DP	2	60	0:03	1:48
22	Lutówko wieś	14:05	14:05	DP	2	62	0:02	1:50
23	Lutowo (szkoła)	14:20	14:20	G	10	72	0:15	2:05
24	Radońsk (os. Leśne)	14:25	14:26	G	2	74	0:05	2:11
25	Radońsk	14:30	14:31	DP	2	76	0:04	2:16
26	Iłowo	14:35	14:36	DP	2	78	0:04	2:21
27	Jazdrowo- pętla	14:40	14:41	DP	2	80	0:04	2:26
28	Sępólno- ul. Wojska Polskiego, szkoła	14:55	14:56	DP	15	95	0:14	2:41
29	Sępólno Krajeńskie – ul. Targowa	15:00	15:00	DP	1	96	0:04	2:45
30	Wiśniewa	15:05	15:10	DP	2	98	0:05	2:55
31	Wiśniewka	15:15	15:16	DP	2	100	0:05	3:01
32	Wiśniewka I	15:20	15:21	DP	2	102	0:04	3:06
33	Kawle PGR	15:25	15:26	DP	2	104	0:04	3:11
34	Kawle Wyb. I	15:30	15:31	DP	1	105	0:04	3:16
35	Sępólno Krajeńskie – ul. Targowa	15:35	15:35	DP	1	106	0:04	3:20
36	Sępólno Krajeńskie - ul. Wyspiańskiego	15:37	15:37	G	1	107	0:02	3:22
37	Sępólno Krajeńskie – ul. Wojska Polskiego, szkoła	15:40	15:40	DP	1	108	0:03	3:25
38	Sępólno- Baza ZTiU	15:45	-	-	1	109	0:05	3:30

BURMISTRZ

.....

podpis organizatora publicznego transportu zbiorowego

WALDEMAR STUPAŁKOWSKI

LINIA NR 6

Sępólno Krajeńskie – Lutowo – Radońsk – Iłowo – Jazdrowo – Sępólno Krajeńskie – Wiśniewka – Kawle – Targowa – Piaseczno – Dziechowo – Lutówko – Lutowo – Radońsk – Iłowo – Jazdrowo – Sępólno Krajeńskie – Wiśniewa – Wiśniewka – Kawle – Sępólno Krajeńskie

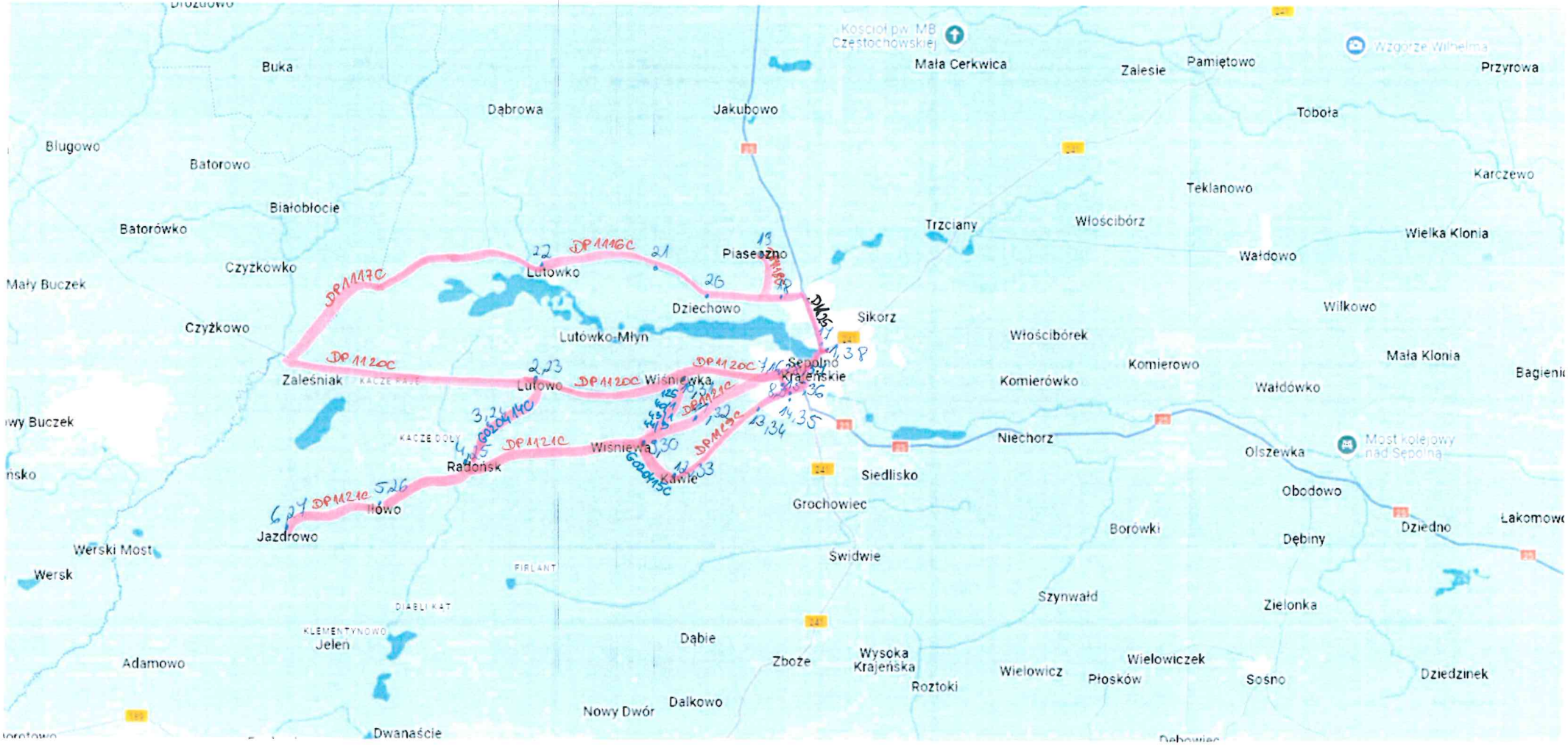

BURMISTRZ

WALDEMAR STUPAŁKOWSKI

LINIA NR 7

Organizator transportu publicznego: **GMINA SĘPÓLNO KRAJEŃSKIE** ul. Tadeusza Kościuszki 11, 89-400 Sępólno Krajeńskie tel. 52 3894230	rozkład jazdy ważny od 07.01.2026 r. do 31.12.2030 r.	**OPERATOR TRANSPORTU PUBLICZNEGO: Zakład Transportu i Usług Sp. z o.o. ul. Baczyńskiego 6 89-400 Sępólno Kraj.**

Nazwa linii: Sępólno Krajeńskie – Wiśniewa – Wiśniewka – Kawle – Sępólno Krajeńskie

Oznaczenie linii komunikacyjnej:
U - przewóz o charakterze użyteczności publicznej,
S - kursuje w dni nauki szkolnej; 5 (piątki)
z - nie kursuje w piątek po dniu Bożego Ciała

Nr przystanku	Przystanki i dworce komunikacyjne	Godz. przyjazdu	Godz. odjazdu	Kategoria drogi	Odległości między przystankami (km)		Czas przejazdu między przystankami (h:min)	
					Odległości między przystankami	Odległości narastająco dla całej linii	Czas przejazdu między przystankami	Czas przejazdu narastająco dla całej linii
1	Sępólno- Baza ZTiU	-	11:10	-	-	0	-	-
2	Wiśniewa	11:20	11:25	DP	6	6	0:05	0:15
3	Wiśniewka	11:30	11:31	DP	2	8	0:05	0:21
4	Wiśniewka I	11:35	11:35	DP	3	11	0:04	0:25
5	Kawle PGR	11:40	11:41	DP	3	14	0:05	0:31
6	Kawle Wyb. I	11:45	11:46	DP	2	16	0:04	0:36
7	Sępólno Krajeńskie- ul. Targowa	11:48	11:49	DP	2	18	0:02	0:39
8	Sępólno Krajeńskie- ul. Wyspiańskiego	11:52	11:53	G	1	19	0:03	0:43
9	Sępólno- ul. Wojska Polskiego, szkoła	11:55	11:56	DP	1	20	0:02	0:46
10	Sępólno Krajeńskie – ul. Baczyńskiego	11:58	11:59	G	1	21	0:02	0:49
11	Sępólno- Baza ZTiU	12:00	-	-	1	22	0:01	0:50

+/- 3 minuty tolerancji

BURMISTRZ

WALDEMAR STUPAŁKOWSKI

podpis organizatora publicznego transportu zbiorowego

LINIA NR 7
Sępólno Krajeńskie – Wiśniewa – Wiśniewka – Kawle – Sępólno Krajeńskie

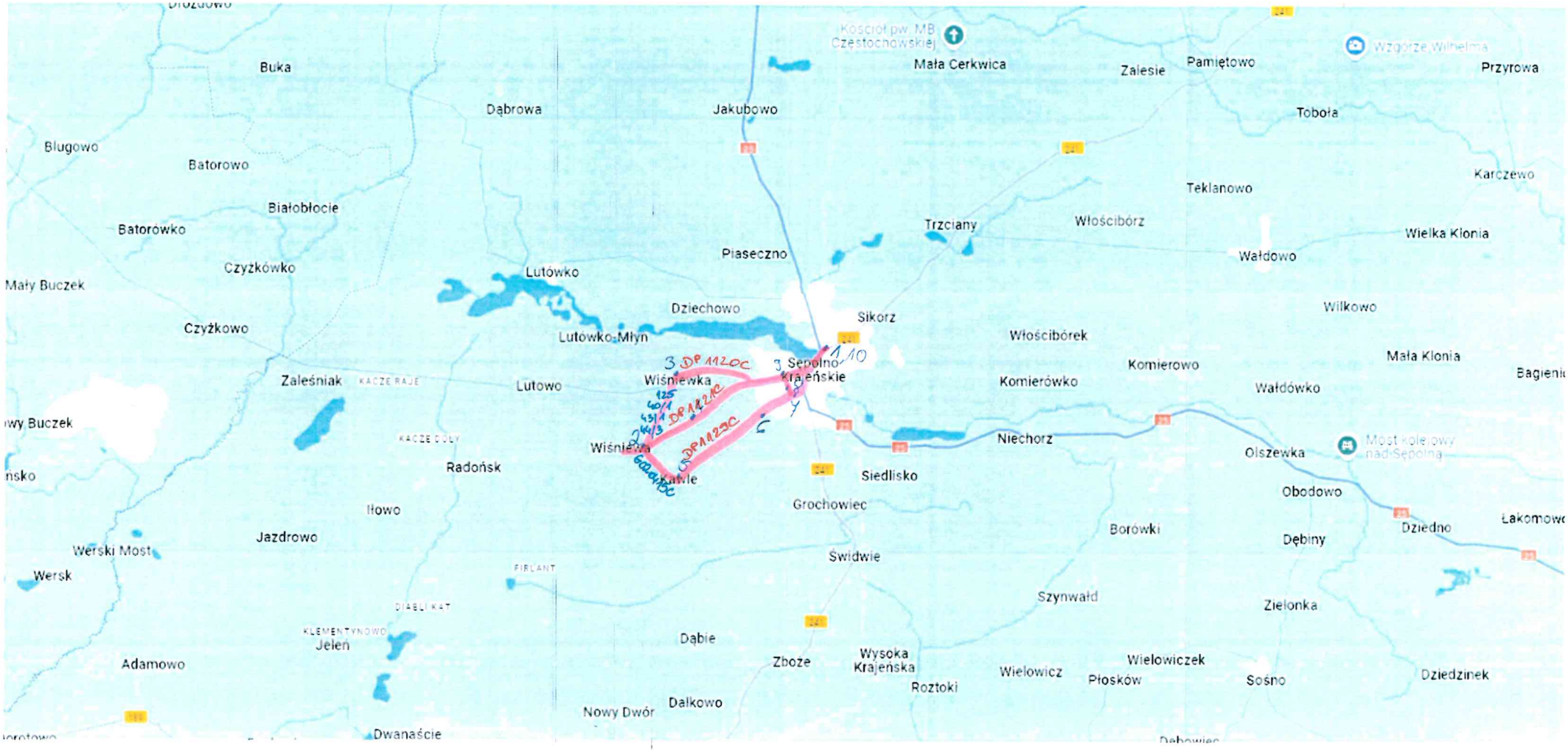

BURMISTRZ

WALDEMAR STUPAŁKOWSKI

LINIA NR 8

Organizator transportu publicznego: **GMINA SĘPÓLNO KRAJEŃSKIE** ul. Tadeusza Kościuszki 11, 89-400 Sępólno Krajeńskie tel. 52 3894230	rozkład jazdy ważny od 07.01.2026 r. do 31.12.2030 r.	**OPERATOR TRANSPORTU PUBLICZNEGO: Zakład Transportu i Usług Sp. z o.o. ul. Baczyńskiego 6 89-400 Sępólno Kraj.**

Nazwa linii: Sępólno Krajeńskie – Lutowo – Radońsk – Iłowo – Jazdrowo – Sępólno Krajeńskie – Wiśniewa – Wiśniewka – Kawle – Sępólno Krajeńskie

Oznaczenie linii komunikacyjnej:
U - przewóz o charakterze użyteczności publicznej;
S - kursuje w dni nauki szkolnej; 5 (piątki)
z - nie kursuje w piątek po dniu Bożego Ciała

Nr przystanku	Przystanki i dworce komunikacyjne	Godz. przyjazdu	Godz. odjazdu	Kategoria drogi	Odległości między przystankami (km)		Czas przejazdu między przystankami (h:min)	
					Odległości między przystankami	Odległości narastająco dla całej linii	Czas przejazdu między przystankami	Czas przejazdu narastająco dla całej linii
1	Sępólno- Baza ZTiU	-	14:00	-	-	0	-	-
2	Lutowo (szkoła)	14:15	14:20	G	9	9	0:15	0:20
3	Radońsk (os. Leśne)	14:25	14:25	G	2	11	0:05	0:25
4	Radońsk	14:30	14:31	DP	2	13	0:05	0:31
5	Iłowo	14:35	14:36	DP	2	15	0:04	0:36
6	Jazdrowo- pętla	14:40	14:41	DP	2	17	0:04	0:41
7	Sępólno- ul. Wojska Polskiego, szkoła	14:55	14:56	DP	15	32	0:14	0:56
8	Sępólno Krajeńskie – ul. Targowa	14:57	14:58	DP	2	34	0:01	0:58
9	Wiśniewa	15:03	15:05	DP	4	38	0:05	1:05
10	Wiśniewka	15:10	15:11	DP	2	40	0:05	1:11
11	Wiśniewka I	15:15	15:16	DP	3	43	0:04	1:16
12	Kawle PGR	15:20	15:21	DP	3	46	0:04	1:21
13	Kawle Wyb. I	15:25	15:26	DP	2	48	0:04	1:26
14	Sępólno Krajeńskie ul. Targowa	15:30	15:31	DP	2	50	0:04	1:31
15	Sępólno- ul. Wyspiańskiego	15:32	15:32	G	1	51	0:01	1:32
16	Sępólno- ul. Wojska Polskiego, szkoła	15:35	15:36	DP	1	52	0:03	1:36
17	Sępólno- ul. Baczyńskiego	15:40	15:41	G	1	53	0:04	1:41
18	Sępólno – Baza ZTiU	15:42	-	-	1	54	0:01	1:42

+/- 3 minuty tolerancji

BURMISTRZ

WALDEMAR STUPAŁKOWSKI

podpis organizatora publicznego transportu zbiorowego

LINIA NR 8

Sępólno Krajeńskie – Lutowo – Radońsk – Iłowo – Jazdrowo – Sępólno Krajeńskie – Wiśniewa – Wiśniewka – Kawle – Sępólno Krajeńskie

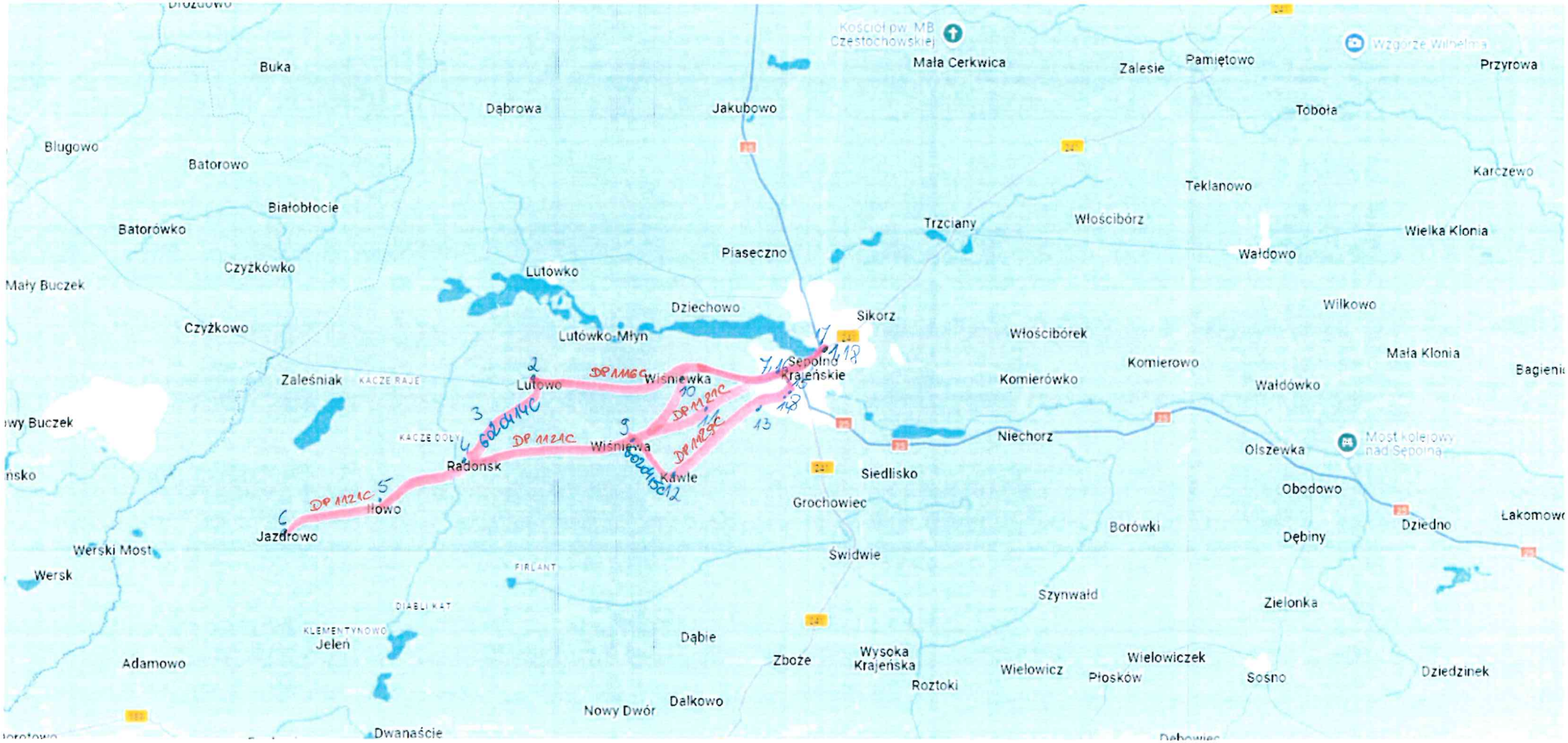

BURMISTRZ

WALDEMAR STUPAŁKOWSKI

LINIA NR 9

Organizator transportu publicznego: **GMINA SĘPÓLNO KRAJEŃSKIE** ul. Tadeusza Kościuszki 11, 89-400 Sępólno Krajeńskie tel. 52 3894230	rozkład jazdy ważny od 07.01.2026 r. do 31.12.2030 r.	**OPERATOR TRANSPORTU PUBLICZNEGO: Zakład Transportu i Usług Sp. z o.o. ul. Baczyńskiego 6 89-400 Sępólno Kraj.**

Nazwa linii: Sępólno Krajeńskie – Kawle – Wiśniewa – Jazdrowo – Iłowo – Radońsk – Lutowo – Wiśniewa – Sępólno Krajeńskie – Grochowiec – Świdwie – Zboże – Wysoka Krajeńska – Zboże – Sępólno Krajeńskie

Oznaczenie linii komunikacyjnej:
U - przewóz o charakterze użyteczności publicznej;
S - kursuje w dni nauki szkolnej; 1-5 (od poniedziałku do piątku)
z - nie kursuje w piątek po dniu Bożego Ciała

Nr przystanku	Przystanki i dworce komunikacyjne	Godz. przyjazdu	Godz. odjazdu	Kategoria drogi	Odległości między przystankami (km)		Czas przejazdu między przystankami (h:min)	
					Odległości między przystankami	Odległości narastająco dla całej linii	Czas przejazdu między przystankami	Czas przejazdu narastająco dla całej linii
1	Sępólno- Baza ZTiU	-	7:00	-	-	0	-	-
2	Sępólno- ul. Baczyńskiego	07:02	07:05	G	1	1	0:02	0:05
3	Sępólno Krajeńskie- ul. Wojska Polskiego, szkoła	07:08	07:10	DP	1	2	0:03	0:10
4	Sępólno Krajeńskie- ul. Wyspiańskiego	07:13	07:15	G	2	4	0:03	0:15
5	Sępólno Krajeńskie – ul. Targowa	07:17	07:18	DP	1	5	0:02	0:18
6	Kawle wyb. I	07:20	07:21	DP	1	6	0:02	0:21
7	Kawle PGR	07:23	07:24	DP	2	8	0:02	0:24
8	Wiśniewa	07:25	07:25	DP	2	10	0:01	0:25
9	Jazdrowo- pętla	07:33	07:35	DP	10	20	0:08	0:35
10	Iłowo	07:38	07:40	DP	3	23	0:03	0:40
11	Radońsk	07:43	07:45	DP	3	26	0:03	0:45
12	Radońsk (os. Leśne)	07:47	07:47	G	1	27	0:02	0:47
13	Lutowo (szkoła)	07:50	07:52	G	3	30	0:03	0:52
14	Lutowo wyb.	07:53	07:53	G	1	31	0:01	0:53
15	Wiśniewa	07:56	07:57	DP	2	33	0:03	0:57
16	Sępólno Krajeńskie – ul. Sienkiewicza	08:06	08:06	DK	4	37	0:09	1:06
17	Grochowiec	08:11	08:12	DW	3	40	0:05	1:12
18	Świdwie	08:15	08:16	DW	2	42	0:03	1:16
19	Żboże wyb.	08:18	08:18	G	3	45	0:02	1:18
20	Wysoka Kraj.	08:20	08:20	G	2	47	0:02	1:20
21	Wysoka Kraj.- pętla	8:22	8:25	DP	1	48	0:02	1:25
22	Zboże	8:30	8:35	DW	4	52	0:05	1:35
23	Sępólno- Baza ZTiU	8:50	-	-	9	61	0:15	1:50

+/- 3 minuty tolerancji

BURMISTRZ

WALDEMAR STUPAŁKOWSKI

.....

podpis organizatora publicznego transportu zbiorowego

LINIA NR 9

Sępólno Krajeńskie – Kawle – Wiśniewa – Jazdrowo – Iłowo – Radońsk – Lutowo – Wiśniewa – Sępólno Krajeńskie – Grochowiec – Świdwie – Zboże – Wysoka Krajeńska – Zboże – Sępólno Krajeńskie

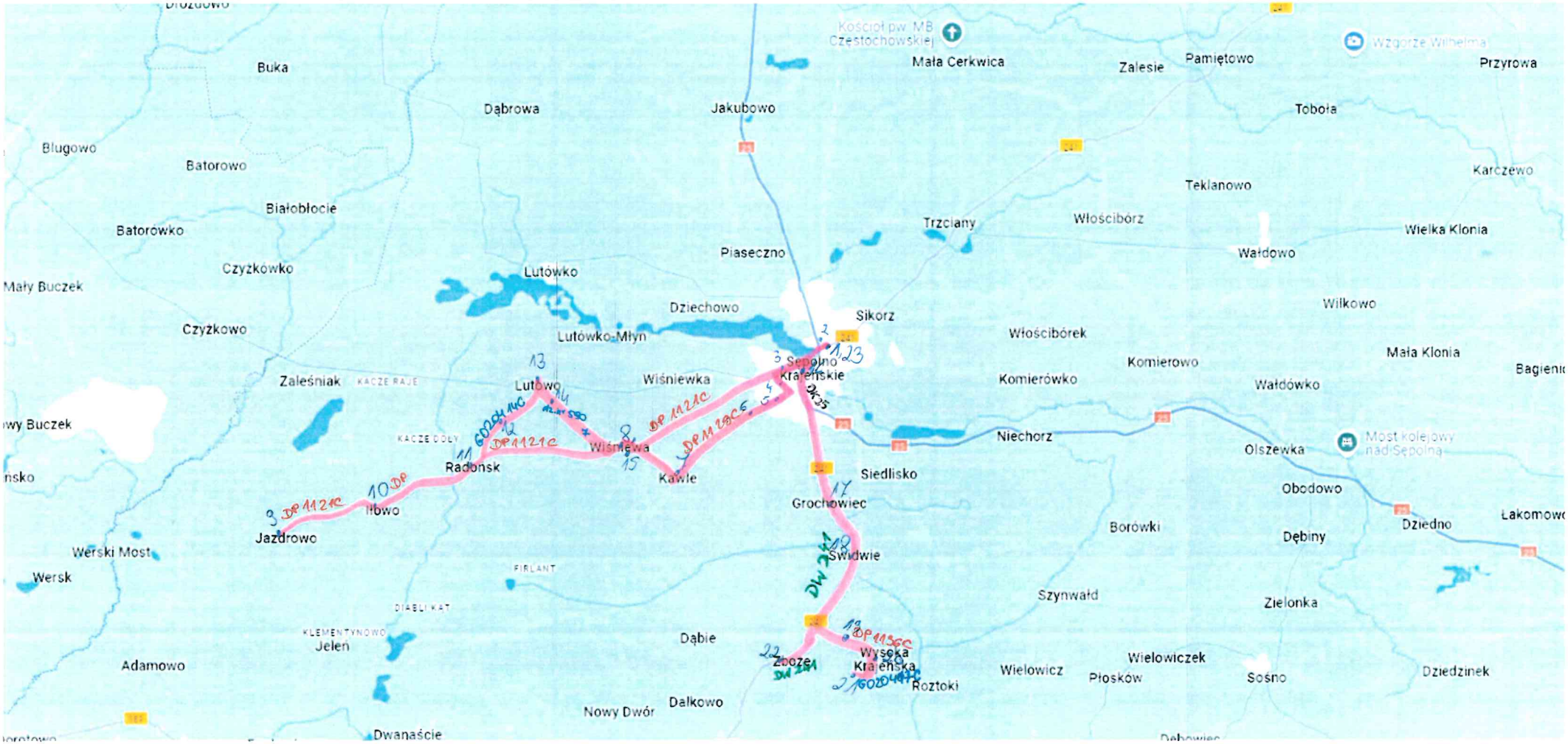

BURMISTRZ

WALDEMAR STUPAŁKOWSKI

LINIA NR 10

Organizator transportu publicznego: **GMINA SĘPÓLNO KRAJEŃSKIE** ul. Tadeusza Kościuszki 11, 89-400 Sępólno Krajeńskie tel. 52 3894230	rozkład jazdy ważny od 07.01.2026 r. do 31.12.2030 r.	**OPERATOR TRANSPORTU PUBLICZNEGO: Zakład Transportu i Usług Sp. z o.o. ul. Baczyńskiego 6 89-400 Sępólno Kraj.**

Nazwa linii: Sępólno Krajeńskie – Lutowo – Zaleśniak – Lutówko - Sępólno Krajeńskie, Zboże, Wysoka Krajeńska – Świdwie – Grochowiec – Sępólno Krajeńskie – Siedlisko – Niechorz – Komierówko – Sępólno Krajeńskie – Lutowo – Zaleśniak – Lutówko – Sępólno Krajeńskie – Zboze – Wysoka Krajeńska – Świdwie – Grochowiec – Sępólno Krajeńskie – Siedlisko – Niechorz – Komierówko – Sępólno Krajeńskie

Oznaczenie linii komunikacyjnej:
U - przewóz o charakterze użyteczności publicznej;
S - kursuje w dni nauki szkolnej; 1-4 (od poniedziałku do czwartku)

Nr przystanku	Przystanki i dworce komunikacyjne	Godz. przyjazdu	Godz. odjazdu	Kategoria drogi	Odległości między przystankami (km)		Czas przejazdu między przystankami (h:min)	
					Odległości między przystankami	Odległości narastająco dla całej linii	Czas przejazdu między przystankami	Czas przejazdu narastająco dla całej linii
1	Sępólno- Baza ZTiU	-	12:20:00	-	-	0	-	-
2	Lutowo (szkoła)	12:30	12:35	G	8	8	0:10	0:15
3	Zaleśniak	12:40	12:41	DP	3	11	0:05	0:21
4	Lutówko wieś	12:54	12:55	DP	10	21	0:13	0:35
5	Lutówko wyb.	12:59	13:00	DP	4	25	0:04	0:40
6	Sępólno Krajeńskie- ul. Baczyńskiego	13:05	13:06	G	4	29	0:05	0:46
7	Zboże	13:14	13:15	DW	8	37	0:08	0:55
8	Zboże PGR	13:18	13:18	G	2	39	0:03	0:58
9	Zboże wyb.	13:20	13:20	G	3	42	0:02	1:00
10	Wysoka Krajeńska	13:25	13:26	G	2	44	0:05	1:06
11	Wysoka Krajeńska- pętla	13:28	13:30	DP	1	45	0:02	1:10
12	Świdwie	13:35	13:35	DW	3	48	0:05	1:15
13	Grochowiec	13:37	13:38	DW	2	50	0:02	1:18
14	Sępólno Krajeńskie- ul. Koronowska	13:40	13:41	DK	2	52	0:02	1:21
15	Siedlisko	13:45	13:45	DP	1	53	0:04	1:25
16	Niechorz I	13:48	13:48	DK	2	55	0:03	1:28
17	Niechorz	13:50	13:51	G	2	57	0:02	1:31
18	Komierówko	13:55	13:55	G	3	60	0:04	1:35
19	Sępólno Krajeńskie – ul. Baczyńskiego	14:05	14:05	G	9	69	0:10	1:45
20	Lutowo (szkoła)	14:20	14:25	G	8	77	0:15	2:05
21	Zaleśniak	14:27:00	14:28:00	DP	3	80	0:02	2:08
22	Lutówko wieś	14:40:00	14:40:00	DP	10	90	0:12	2:20
23	Lutówko wyb.	14:44:00	14:45:00	DP	4	94	0:04	2:25
24	Sępólno Krajeńskie- ul. Baczyńskiego	14:50:00	14:51:00	G	4	98	0:05	2:31
25	Zboże	15:00:00	15:05:00	DW	8	106	0:09	2:45
26	Zboże PGR	15:07:00	15:07:00	G	2	108	0:02	2:47
27	Zboże wyb.	15:10:00	15:10:00	G	3	111	0:03	2:50
28	Wysoka Krajeńska	15:13:00	15:14:00	G	2	113	0:03	2:54
29	Wysoka Krajeńska- pętla	15:17:00	15:18:00	DP	1	114	0:03	2:58
30	Świdwie	15:19:00	15:20:00	DW	3	117	0:01	3:00
31	Grochowiec	15:22:00	15:23:00	DW	2	119	0:02	3:03
32	Sępólno Krajeńskie- ul. Koronowska	15:25:00	15:25:00	DK	2	121	0:02	3:05
33	Siedlisko	15:28:00	15:29:00	DP	1	122	0:03	3:09
34	Niechorz I	15:33:00	15:34:00	DK	2	124	0:04	3:14
35	Niechorz	15:35:00	15:35:00	G	2	126	0:01	3:15
36	Komierówko	15:40:00	15:40:00	G	3	129	0:05	3:20
37	Sępólno Krajeńskie – ul. Baczyńskiego	15:55:00	15:56:00	G	9	138	0:15	3:36
38	Sępólno – Baza ZTiU	15:57:00	-	-	1	139	0:01	3:37

+/- 3 minuty tolerancji

BURMISTRZ

.....

podpis organizatora publicznego transportu zbiorowego

WALDEMAR STUPAŁKOWSKI

LINIA NR 10

Sępólno Krajeńskie – Lutowo – Zaleśniak – Lutówko - Sępólno Krajeńskie, Zboże, Wysoka Krajeńska – Świdwie – Grochowiec – Sępólno Krajeńskie – Siedlisko – Niechorz – Komierówko – Sępólno Krajeńskie – Lutowo – Zaleśniak – Lutówko – Sępólno Krajeńskie – Zboze – Wysoka Krajeńska – Świdwie – Grochowiec – Sępólno Krajeńskie – Siedlisko – Niechorz – Komierówko – Sępólno Krajeńskie

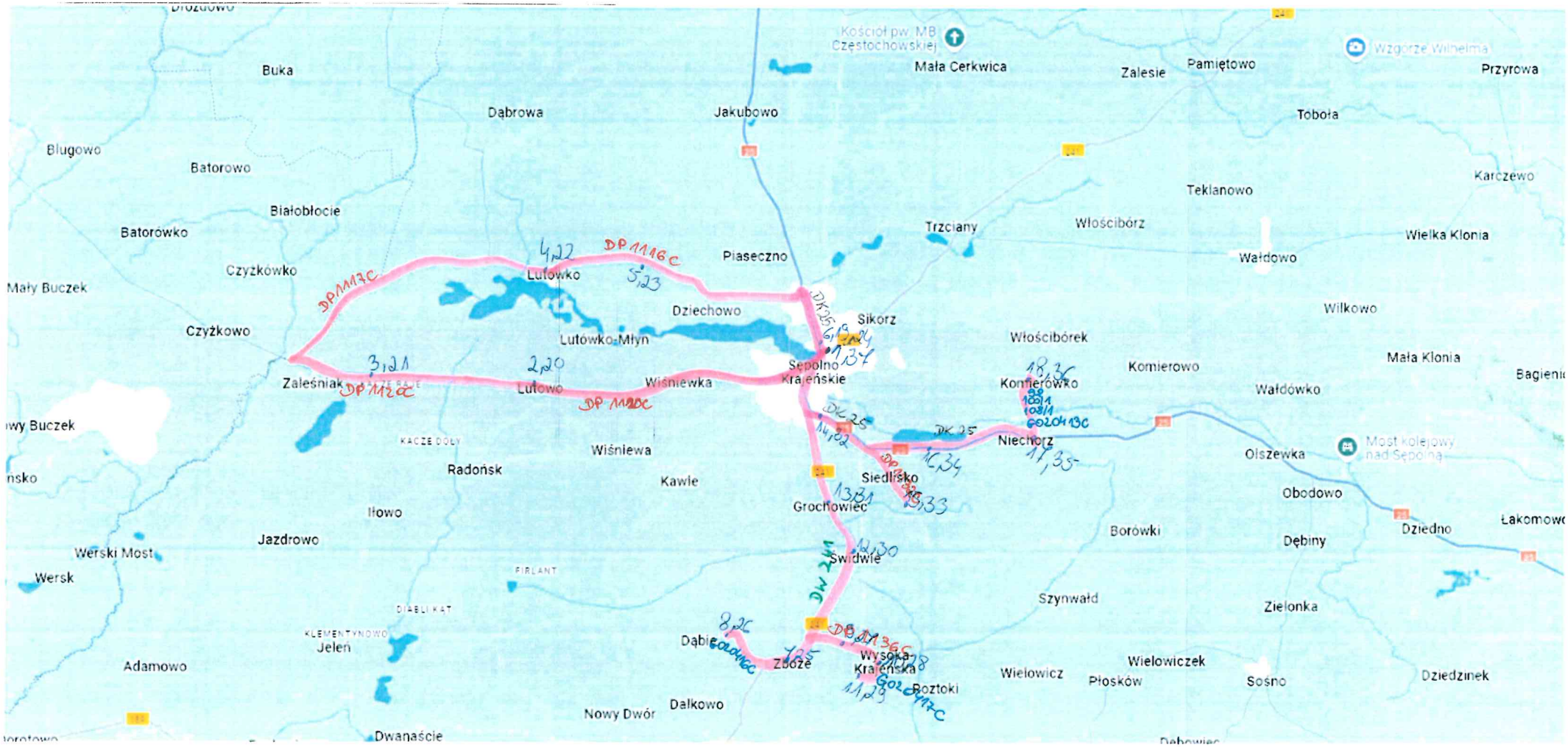

BURMISTRZ

WALDEMAR STUPAŁKOWSKI

LINIA NR 11

Organizator transportu publicznego: **GMINA SĘPÓLNO KRAJEŃSKIE** ul. Tadeusza Kościuszki 11, 89-400 Sępólno Krajeńskie tel. 52 3894230	rozkład jazdy ważny od 07.01.2026 r. do 31.12.2030 r.	**OPERATOR TRANSPORTU PUBLICZNEGO: Zakład Transportu i Usług Sp. z o.o. ul. Baczyńskiego 6 89-400 Sępólno Kraj.**

Nazwa linii: Sępólno Krajeńskie – Zboże – Wysoka Krajeńskie – Świdwie – Grochowiec – Sępólno Krajeńskie – Siedlisko – Niechorz – Komierówko – Sępólno Krajeńskie

Oznaczenie linii komunikacyjnej:
U - przewóz o charakterze użyteczności publicznej;
S - kursuje w dni nauki szkolnej; 5 (piątki)
z - nie kursuje w piątek po dniu Bożego Ciała

Nr przystanku	Przystanki i dworce komunikacyjne	Godz. przyjazdu	Godz. odjazdu	Kategoria drogi	Odległości między przystankami (km)		Czas przejazdu między przystankami (h:min)	
					Odległości między przystankami	Odległości narastająco dla całej linii	Czas przejazdu między przystankami	Czas przejazdu narastająco dla całej linii
1	Sępólno – Baza ZTiU	-	12:00	-	-	0	-	-
2	Zboże	12:10	12:15	DW	8	8	0:10	0:15
3	Zboże PGR	12:18	12:18	G	2	10	0:03	0:18
4	Zboże wyb.	12:20	12:20	G	3	13	0:02	0:20
5	Wysoka Krajeńska	12:25	12:26	G	2	15	0:05	0:26
6	Wysoka Krajeńska- pętla	12:28	12:30	DP	1	16	0:02	0:30
7	Świdwie	12:35	12:35	DW	3	19	0:05	0:35
8	Grochowiec	12:37	12:38	DW	2	21	0:02	0:38
9	Sępólno Krajeńskie- ul. Koronowska	12:40	12:41	DK	2	23	0:02	0:41
10	Siedlisko	12:45	12:45	DP	2	25	0:04	0:45
11	Niechorz I	12:48	12:48	DK	2	27	0:03	0:48
12	Niechorz	12:50	12:51	G	2	29	0:02	0:51
13	Komierówko	12:55	13:00	G	3	32	0:04	1:00
14	Sępólno Krajeńskie – ul. Baczyńskiego	13:10	13:10	G	9	41	0:10	1:10
15	Sępólno – Baza ZTiU	13:11	-	-	1	42	0:01	1:11

+/- 3 minuty tolerancji

BURMISTRZ

WALDEMAR STUPAŁKOWSKI

.....

podpis organizatora publicznego transportu zbiorowego

LINIA NR 11
Sępólno Krajeńskie – Zboże – Wysoka Krajeńskie – Świdwie – Grochowiec – Sępólno Krajeńskie – Siedlisko – Niechorz – Komierówko – Sępólno Krajeńskie

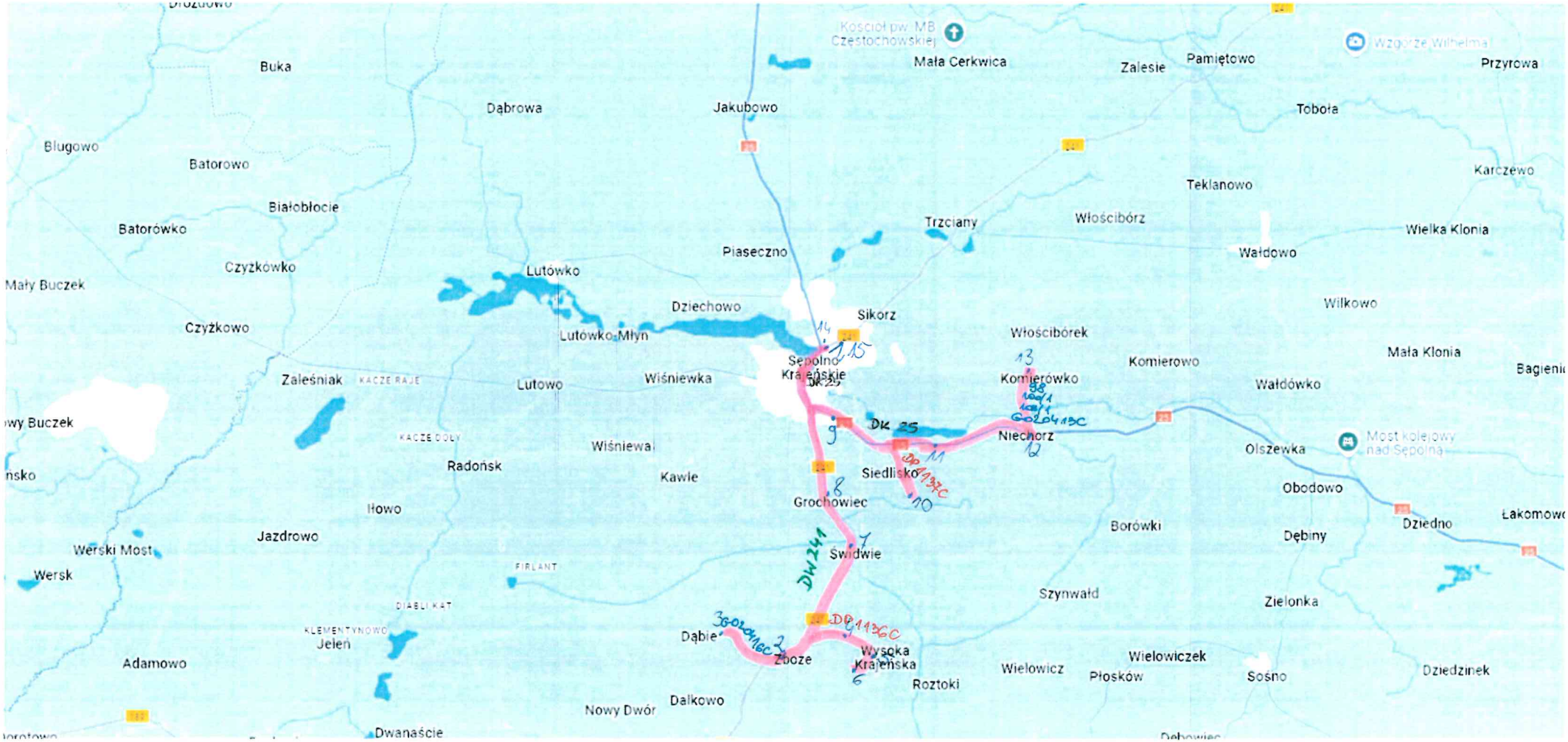

BURMISTRZ

WALDEMAR STUPAŁKOWSKI

LINIA NR 12

Organizator transportu publicznego: **GMINA SĘPÓLNO KRAJEŃSKIE** ul. Tadeusza Kościuszki 11, 89-400 Sępólno Krajeńskie tel. 52 3894230	rozkład jazdy ważny od 07.01.2026 r. do 31.12.2030 r.	**OPERATOR TRANSPORTU PUBLICZNEGO: Zakład Transportu i Usług Sp. z o.o. ul. Baczyńskiego 6 89-400 Sępólno Kraj.**

Nazwa linii: Sępólno Krajeńskie – Piaseczno – Dziechowo – Lutówko – Lutowo – Zaleśniak – Lutówko – Sępólno Krajeńskie – Zboże – Wysoka Krajeńska – Świdwie – Grochowiec – Sępólno Krajeńskie – Siedlisko – Niechorz – Komierówko – Sępólno Krajeńskie

Oznaczenie linii komunikacyjnej:
U - przewóz o charakterze użyteczności publicznej;
S - kursuje w dni nauki szkolnej; 5 (piątki)
z - nie kursuje w piątek po dniu Bożego Ciała

Nr przystanku	Przystanki i dworce komunikacyjne	Godz. przyjazdu	Godz. odjazdu	Kategoria drogi	Odległości między przystankami (km)		Czas przejazdu między przystankami (h:min)	
					Odległości między przystankami	Odległości narastająco dla całej linii	Czas przejazdu między przystankami	Czas przejazdu narastająco dla całej linii
1	Sępólno- Baza ZTiU	-	13:38	-	-	0	-	-
2	Sępólno Krajeńskie- ul. Baczyńskiego	13:39	13:40	G	1	1	0:01	0:02
3	Piaseczno Wieś	13:43	13:44	DP	2	3	0:03	0:06
4	Piaseczno PGR- pętla	13:47	13:47	DP	2	5	0:03	0:09
5	Dziechowo	13:52	13:52	DP	4	9	0:05	0:14
6	Lutówko- Młyn (skrzyżowanie)	13:55	13:55	DP	1	10	0:03	0:17
7	Lutówko	14:00	14:00	DP	1	11	0:05	0:22
8	Lutowo (szkoła)	14:20	14:25	G	13	24	0:20	0:47
9	Zaleśniak	14:27	14:28	DP	3	27	0:02	0:50
10	Lutówko wieś	14:40	14:40	DP	10	37	0:12	1:02
11	Lutówko wyb.	14:44	14:45	DP	4	41	0:04	1:07
12	Sępólno Krajeńskie- ul. Baczyńskiego	14:50	14:51	G	4	45	0:05	1:13
13	Zboże	15:00	15:05	DW	8	53	0:09	1:27
14	Zboże PGR	15:07	15:07	G	2	55	0:02	1:29
15	Zboże wyb.	15:10	15:10	G	3	58	0:03	1:32
16	Wysoka Krajeńska	15:13	15:14	G	2	60	0:03	1:36
17	Wysoka Krajeńska- pętla	15:17	15:18	DP	1	61	0:03	1:40
18	Świdwie	15:19	15:20	DW	3	64	0:01	1:42
19	Grochowiec	15:22	15:23	DW	2	66	0:02	1:45
20	Sępólno Krajeńskie- ul. Koronowska	15:25	15:25	DK	2	68	0:02	1:47
21	Siedlisko	15:28	15:29	DP	2	70	0:03	1:51
22	Niechorz I	15:43	15:44	DK	2	72	0:14	2:06
23	Niechorz	15:45	15:45	G	2	74	0:01	2:07
24	Komierówko	15:50	15:50	G	3	77	0:05	2:12
25	Sępólno Krajeńskie- ul. Baczyńskiego	16:00	16:01	G	9	86	0:10	2:23
26	Sępólno- Baza ZTiU	16:02	-	-	1	87	0:01	2:24

+/- 3 minuty tolerancji

BURMISTRZ

WALDEMAR STUPAŁKOWSKI

podpis organizatora publicznego transportu zbiorowego

LINIA NR 12

Sępólno Krajeńskie – Piaseczno – Dziechowo – Lutówko – Lutowo – Zaleśniak – Lutówko – Sępólno Krajeńskie – Zboże – Wysoka Krajeńska – Świdwie – Grochowiec – Sępólno Krajeńskie – Siedlisko – Niechorz – Komierówko – Sępólno Krajeńskie

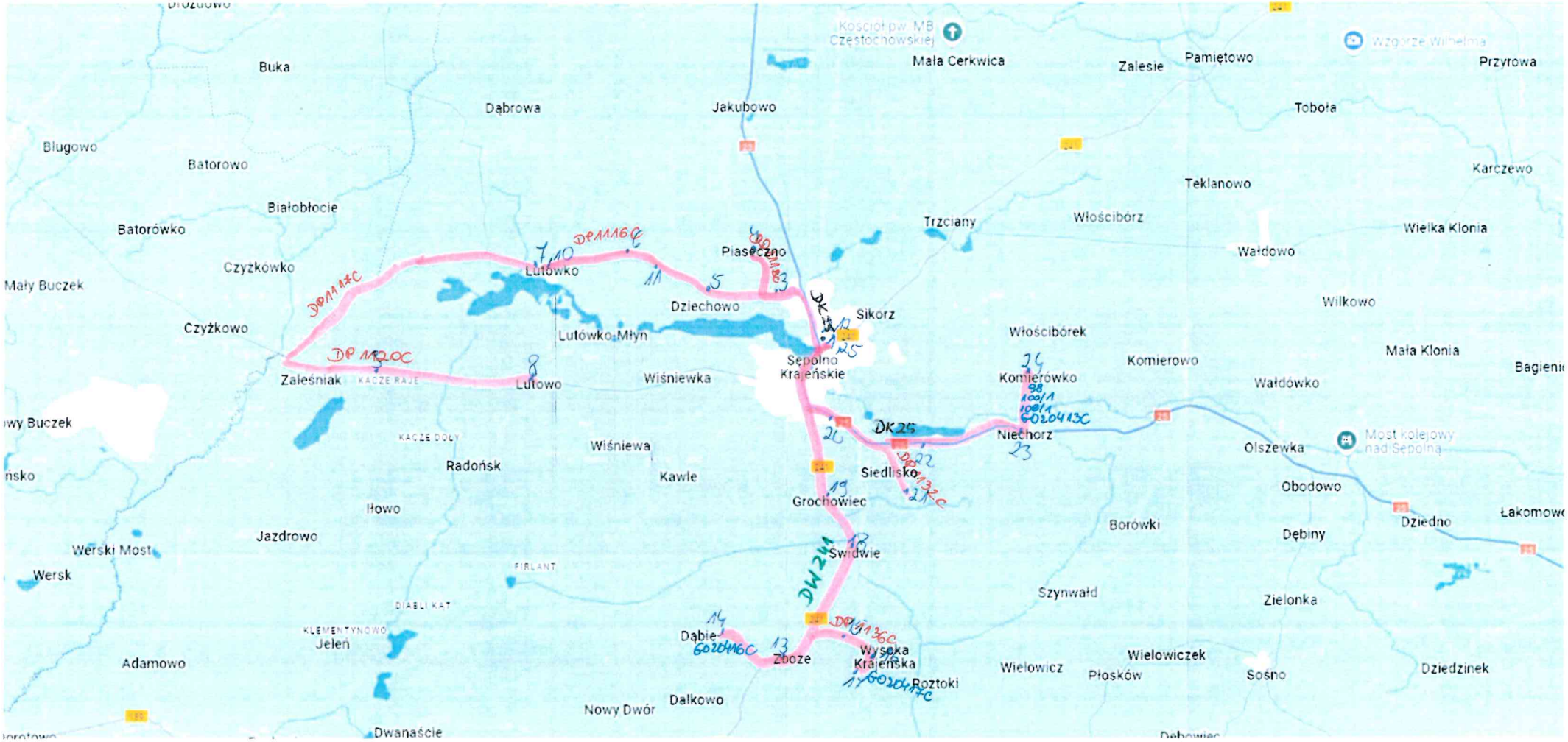

BURMISTRZ

WALDEMAR STUPAŁKOWSKI