


ZARZĄDZENIE Nr OR.0050.1.139.2024
BURMISTRZA SĘPÓLNA KRAJEŃSKIEGO
z dnia 02 grudnia 2024 r.

zmieniające zarządzenie w sprawie utworzenia linii komunikacyjnych gminnych przewozów pasażerskich, w transporcie drogowym o charakterze użyteczności publicznej na terenie Gminy Sępólno Krajeńskie

Na podstawie art. 7 ust. 1 pkt 4 ustawy z dnia 8 marca 1990 r. o samorządzie gminnym (t.j. Dz.U. z 2024 r. poz. 1465 z późn. zm.), w związku z art. 7 ust. 1 pkt 1 lit. a; art. 7 ust. 4 pkt 1; art. 8 pkt 2 oraz art. 46 ust. 1 pkt 6 lit. b ustawy z dnia 16 grudnia 2010 r. o publicznym transporcie zbiorowym (t.j. Dz. U. z 2023 r. poz. 2778) zarządza się, co następuje:

- § 1. Załącznik w zarządzeniu Nr OR.0050.1.123.2024 Burmistrza Sępólno Krajeńskiego z dnia 16 października 2024 r. w sprawie utworzenia linii komunikacyjnych gminnych przewozów pasażerskich, w transporcie drogowym o charakterze użyteczności publicznej na terenie Gminy Sępólno Krajeńskie, otrzymuje brzmienie zgodnie z załącznikiem do niniejszego zarządzenia.
- § 2. Zarządzenie wchodzi w życie z dniem 07 stycznia 2025 r. i zostanie podane do publicznej wiadomości poprzez umieszczenie:
- 1) w Biuletynie Informacji Publicznej Urzędu Miejskiego w Sępólnie Krajeńskim;
 - 2) na tablicy informacyjnej Urzędu Miejskiego w Sępólnie Krajeńskim;
 - 3) na stronie internetowej organizatora: www.gmina-sepolno.pl.

BURMISTRZ


WALDEMAR STUPAŁKOWSKI

sporządziła: Sylwia Karbowski

Uzasadnienie

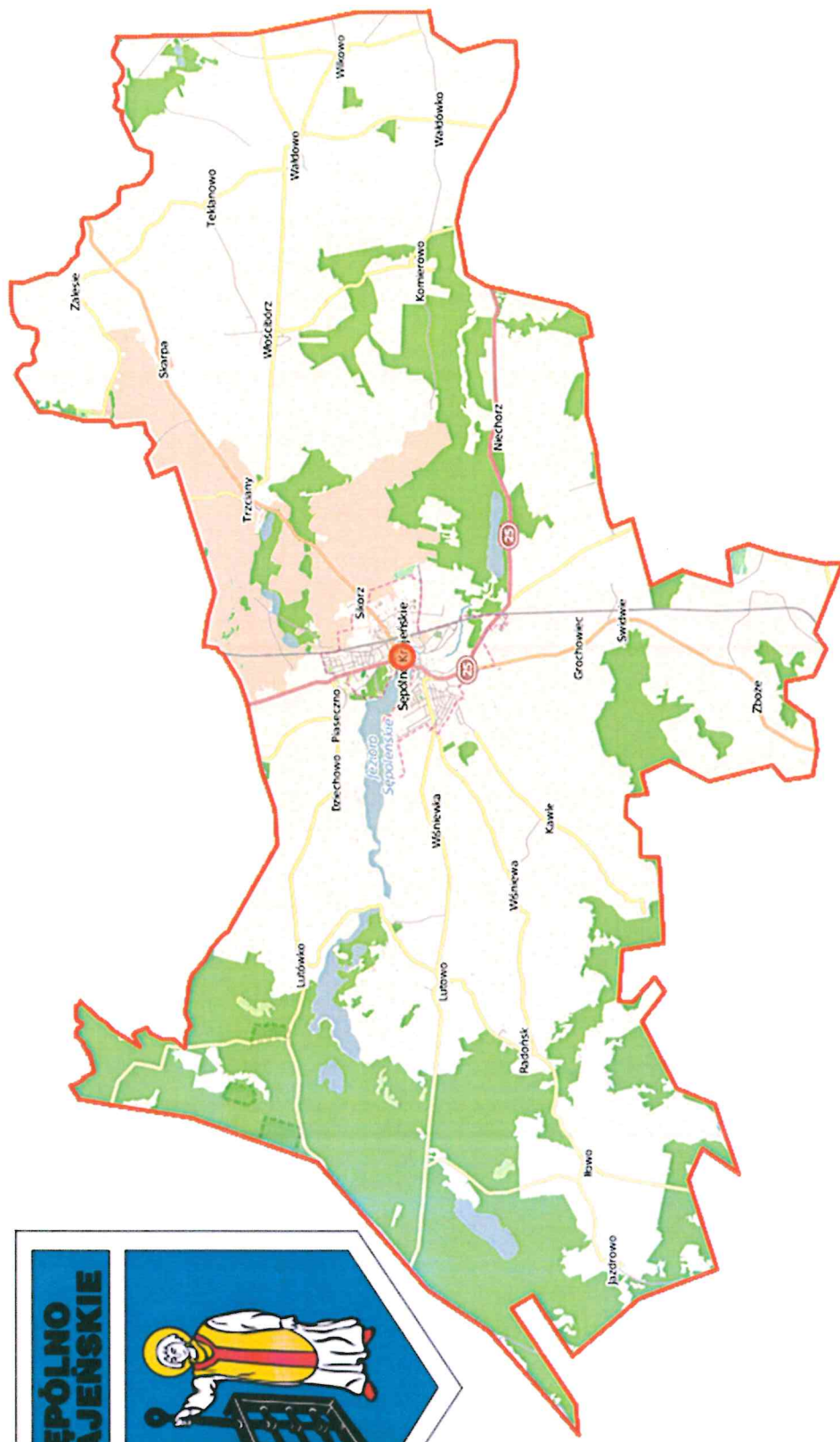
W związku z lokalizacją nowych przystanków komunikacyjnych na terenie Gminy Sępólno Krajeńskie i zmianą uchwały Nr XXXII/239/2013 Rady Miejskiej w Sępólnie Krajeńskim z dnia 25 kwietnia 2013 r. w sprawie określenia przystanków komunikacyjnych, których właścicielem jest Gmina Sępólno Krajeńskie, udostępnionych dla operatorów i przewoźników oraz określenia warunków i zasad korzystania z tych przystanków, niezbędne jest wydanie niniejszego zarządzenia.

BURMISTRZ


WALDEMAR STUPAŁKOWSKI

Załącznik do Zarządzenia Nr OR.0050.1.139.2024
BURMISTRZA SĘPÓLNO KRAJEŃSKIEGO
z dnia 02 grudnia 2024 r.

GMINA SĘPÓLNO KRAJEŃSKIE



LINIA NR 1								
Organizator transportu publicznego: GMINA SĘPÓLNO KRAJEŃSKIE ul. Tadeusza Kościuszki 11, 89-400 Sępólno Krajeńskie tel. 52 3894230					rozkład jazdy ważny od 07.01.2025r. do 31.12.2025r.		OPERATOR TRANSPORTU PUBLICZNEGO: (informacja zostanie uzupełniona po dokonaniu wyboru operatora)	
Nazwa linii: Sępólno Krajeńskie – Dziechowo – Lutówko – Piaseczno – Sępólno Krajeńskie – Włóścibórz – Wąldowo – Wąldówko – Wilkowo – Wąldowo – Włóścibórz – Trzciany – Skarpa – zalesie – Sępólno Krajeńskie								
Oznaczenie linii komunikacyjnej: U - przewóz o charakterze użyteczności publicznej; S - kursuje w dni nauki szkolnej: 1-5 (od poniedziałku do piątku)								
Nr przystanku	Przystanki i dworce komunikacyjne	Godz. przyjazdu	Godz. odjazdu	Kategoria drogi	Odległości między przystankami (km)		Czas przejazdu między przystankami (h:min)	
					Odległości między przystankami	Odległości narastająco dla całej linii	Czas przejazdu między przystankami	Czas przejazdu narastająco dla całej linii
1	Sępólno - Baza ZTIU	-	6:45	-	-	0	-	0:00
2	Dziechowo wieś	06:50	06:51	DP	4	4	0:05	0:06
3	Lutówko wieś	06:55	06:56	DP	4	8	0:04	0:11
4	Piaseczno PGR - pętla	07:05	07:05	DP	4	12	0:09	0:20
5	Piaseczno wieś	07:10	07:11	DP	4	16	0:05	0:26
6	Sępólno - ul. Baczyńskiego	07:15	07:16	G	1	17	0:04	0:31
7	Włóścibórz	07:28	07:30	DP	11	28	0:12	0:45
8	Wąldowo szk.	07:35	07:36	DP	4	32	0:05	0:51
9	Wąldówko	07:40	07:41	G	3	35	0:04	0:56
10	Wąldówko Wybudowanie	07:43	07:44	G	1	36	0:02	0:59
11	Wilkowo	07:48	07:50	DP	2	38	0:04	1:05
12	Wilkowo skrzyż.	07:54	07:55	DP	2	40	0:04	1:10
13	Wąldowo szk.	07:58	08:00	DP	2	42	0:03	1:15
14	Włóścibórz	08:03	08:05	DP	3	45	0:03	1:20
15	Trzciany wieś dz. nr 103	08:13	08:15	G	4	49	0:08	1:30
16	Trzciany I (Mała Cerkwica skrzyżowanie)	08:19	08:20	DW	2	51	0:04	1:35
17	Skarpa	08:23	08:25	DW	2	53	0:03	1:40
18	Zalesie	08:28	08:30	G	3	56	0:03	1:45
19	Sępólno - Baza ZTIU	08:45	-	-	12	68	0:15	2:00

+/- 3 minuty tolerancji

BURMISTRZ

.....
podpis organizatora publicznego transportu zbiorowego

WALDEMAR STUPAŁKOWSKI

LINIA NR 1

Sępólno Krajeńskie – Dziechowo – Lutówko – Piaseczno – Sępólno Krajeńskie
– Włóścibórz – Wałdowo – Wałdówko – Wilkowo – Wałdowo – Włóścibórz –
Trzciany – Skarpa – zalesie – Sępólno Krajeńskie



LINIA NR 2

Organizator transportu publicznego:
GMINA SĘPÓLNO KRAJEŃSKIE
 ul. Tadeusza Kościuszki 11, 89-400 Sępólno
 Krajeńskie tel. 52 3894230

rozkład jazdy
 ważny
 od 07.01.2025r.
 do 31.12.2025r.

**OPERATOR
 TRANSPORTU
 PUBLICZNEGO:**
 (informacja zostanie
 uzupełniona po
 dokonaniu wyboru
 operatora)

Nazwa linii: Sępólno Krajeńskie – Wałdowo – Wałdówko – Wilkowo – Włosciobórz – Zalesie – Skarpa – Trzciany – Włosciobórek – Włosciobórz – Wałdowo – Wałdówko – Wilkowo – Włosciobórz – Zalesie – Skarpa – Trzciany – Włosciobórek – Włosciobórz – Sępólno Krajeńskie

Oznaczenie linii komunikacyjnej:

U - przewóz o charakterze użyteczności publicznej;

S - kursuje w dni nauki szkolnej; 1, 5 (poniedziałki i piątki)

Nr przystanku	Przystanki i dworce komunikacyjne	Godz. przyjazdu	Godz. odjazdu	Kategoria drogi	Odległości między przystankami (km)		Czas przejazdu między przystankami (h:min)	
					Odległości między przystankami	Odległości narastająco dla całej linii	Czas przejazdu między przystankami	Czas przejazdu narastająco dla całej linii
1	Sępólno – Baza ZTiU	-	12:15	-	-	0	-	0:00
2	Wałdowo szk.	12:35	12:37	DP	12	12	0:20	0:22
3	Wałdówko	12:40	12:41	G	2	14	0:03	0:26
4	Wałdówko Wybudowanie	12:43	12:44	G	1	15	0:02	0:29
5	Wilkowo	12:50	12:51	DP	3	18	0:06	0:36
6	Wilkowo skrzyż..	12:55	12:56	DP	1	19	0:04	0:41
7	Włosciobórz	13:05	13:05	DP	5	24	0:09	0:50
8	Zalesie	13:10	13:15	G	12	36	0:05	1:00
9	Skarpa	13:18	13:19	DW	5	41	0:03	1:04
10	Trzciany (Mała Cerkwica skrzyżowanie)	13:23	13:24	DW	4	45	0:04	1:09
11	Trzciany wieś dz. nr 103	13:28	13:29	G	3	48	0:04	0:14
12	Włosciobórek skrzyżowanie	13:35	13:36	G	2	50	0:06	0:21
13	Włosciobórek dz. nr 343/4	13:40	13:41	G	1	51	0:04	0:26
14	Włosciobórz	13:50	13:55	DP	3	54	0:09	0:40
15	Wałdowo szk.	14:05	14:27	DP	2	56	0:10	2:12
16	Wałdówko	14:30	14:31	G	2	58	0:03	2:16
17	Wałdówko Wybudowanie	14:34	14:35	G	2	60	0:03	2:20
18	Wilkowo	14:40	14:41	DP	2	62	0:05	2:26
19	Wilkowo skrzyż..	14:45	14:46	DP	1	63	0:04	2:31
20	Włosciobórz	14:55	14:56	DP	5	68	0:09	2:41
21	Zalesie	15:10	15:15	G	12	80	0:14	3:00
22	Skarpa	15:19	15:20	DW	5	85	0:04	3:05
23	Trzciany (Mała Cerkwica skrzyżowanie)	15:25	15:26	DW	4	89	0:05	3:11
24	Trzciany wieś dz. nr 103	15:30	15:31	G	3	92	0:04	3:16
25	Włosciobórek skrzyżowanie	15:35	15:35	G	2	94	0:04	3:20
26	Włosciobórek dz. nr 343/4	15:40	15:41	G	2	96	0:05	3:26
27	Włosciobórz	15:45	15:46	DP	2	98	0:04	3:31
28	Sępólno – Baza ZTiU	15:55	-	-	10	108	0:09	3:40

+/- 3 minuty tolerancji

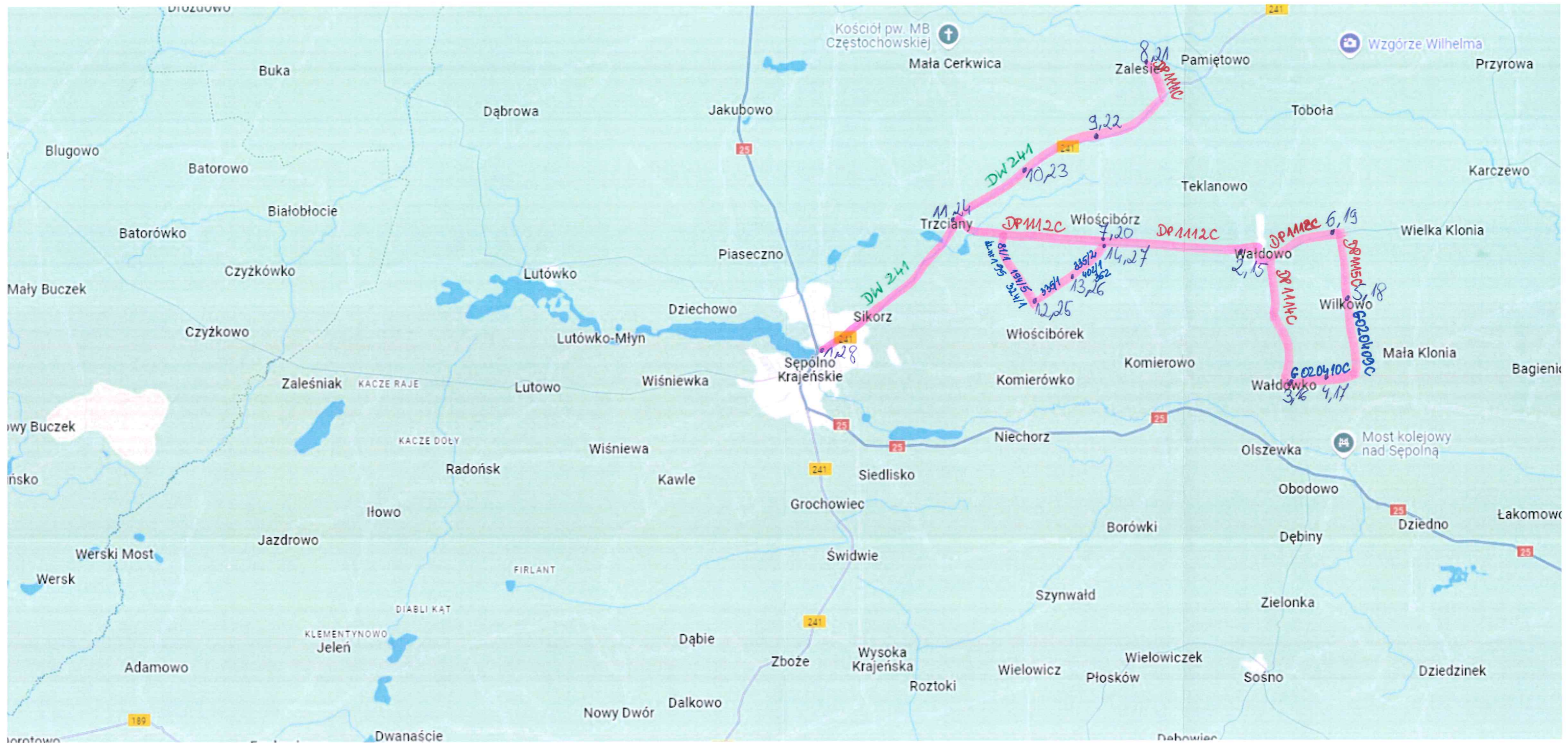
BURMISTRZ

.....
 podpis organizatora publicznego transportu zbiorowego

WALDEMAR STUPAŁKOWSKI

LINIA NR 2

Sępólno Krajeńskie – Wałdowo – Wałdówko – Wilkowo – Włoscibórz – Zalesie – Skarpa – Trzciany – Włoscibórek – Włoscibórz – Wałdowo – Wałdówko – Wilkowo – Włoscibórz – Zalesie – Skarpa – Trzciany – Włoscibórek – Włoscibórz – Sępólno Krajeńskie



LINIA NR 3

Organizator transportu publicznego: GMINA SĘPÓLNO KRAJEŃSKIE ul. Tadeusza Kościuszki 11, 89-400 Sępólno Krajeńskie tel. 52 3894230	rozkład jazdy ważny od 07.01.2025r. do 31.12.2025r.	OPERATOR TRANSPORTU PUBLICZNEGO: (informacja zostanie uzupełniona po dokonaniu wyboru operatora)
--	--	---

Nazwa linii: Sępólno Krajeńskie – Piaseczno – Dziechowo – Lutówko – Zalesie – Skarpa – Trzciany – Włościbórek – Włościbórz – Wałdowo – Wałdówko – Wilkowo – Włościbórz – Zalesie – Skarpa – Trzciany – Włościbórek – Włościbórz – Sępólno Krajeńskie

Oznaczenie linii komunikacyjnej:

U - przewóz o charakterze użyteczności publicznej;

S - kursuje w dni nauki szkolnej; 2, 3, 4 (wtorki środy i czwartki)

Nr przystanku	Przystanki i dworce komunikacyjne	Godz. przyjazdu	Godz. odjazdu	Kategoria drogi	Odległości między przystankami (km)		Czas przejazdu między przystankami (h:min)	
					Odległości między przystankami	Odległości narastająco dla całej linii	Czas przejazdu między przystankami	Czas przejazdu narastająco dla całej linii
1	Sępólno – Baza ZTiU	-	12:33:00	-	-	0	-	0:00
2	Sępólno- ul. Baczyńskiego	12:34	12:35	G	1	1	0:01	0:02
3	Piaseczno wieś	12:38	12:39	DP	2	3	0:03	0:06
4	Piaseczno PGR- petla	12:41	12:41	DP	2	5	0:02	0:08
5	Dziechowo wieś	12:45	12:47	DP	4	9	0:04	0:14
6	Lutówko- Młyn (skrzyżowanie)	12:48	12:48	DP	1	10	0:01	0:15
7	Lutówko wieś	12:50	12:51	DP	1	11	0:02	0:18
8	Zalesie	13:10	13:15	G	25	36	0:19	0:42
9	Skarpa	13:18	13:19	DW	5	41	0:03	0:46
10	Trzciany (Mała Cerkwica skrzyżowanie)	13:23	13:24	DW	4	45	0:04	0:51
11	Trzciany wieś dz. nr 103	13:28	13:29	G	3	48	0:04	0:56
12	Włościbórek skrzyżowanie	13:35	13:36	G	2	50	0:06	1:03
13	Włościbórek dz. nr 343/4	13:40	13:41	G	1	51	0:04	1:08
14	Włościbórz	13:50	13:55	DP	3	54	0:09	1:22
15	Wałdowo szk.	14:05	14:27	DP	2	56	0:10	1:54
16	Wałdówko	14:30	14:31	G	2	58	0:03	1:58
17	Wałdówko wybudowanie	14:34	14:35	G	2	60	0:04	2:02
18	Wilkowo	14:40	14:41	DP	2	62	0:05	2:08
19	Wilkowo skrzyż.	14:45	14:46	DP	1	63	0:04	2:13
20	Włościbórz	14:55	14:56	DP	5	68	0:09	2:23
21	Zalesie	15:10	15:15	G	12	80	0:14	2:42
22	Skarpa	15:19	15:20	DW	5	85	0:04	2:47
23	Trzciany (Mała Cerkwica skrzyżowanie)	15:25	15:26	DW	4	89	0:05	2:53
24	Trzciany wieś dz. nr 103	15:30	15:31	G	3	92	0:04	2:58
25	Włościbórek skrzyżowanie	15:35	15:36	G	2	94	0:04	3:03
26	Włościbórek dz. nr 343/4	15:40	15:41	G	2	96	0:04	3:08
27	Włościbórz	15:45	15:46	DP	2	98	0:04	3:13
28	Sępólno- Baza ZTiU	15:55	-	-	10	108	0:09	3:22

+/- 3 minuty tolerancji

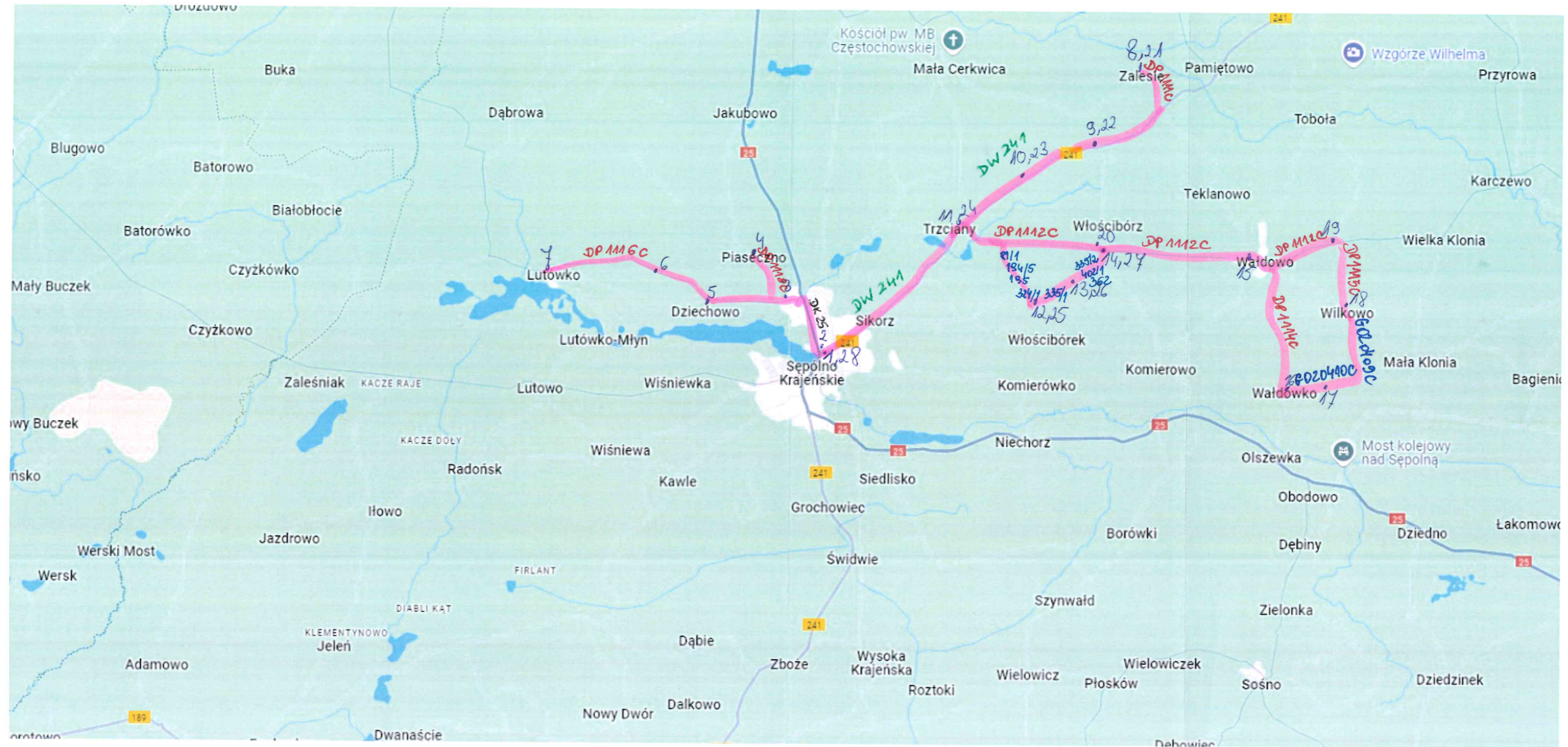
BURMISTRZ

.....
 podpis organizatora publicznego transportu zbiorowego

WALDEMAR STUPAŁKOWSKI

LINIA NR 3

Sępólno Krajeńskie – Piaseczno – Dziechowo – Lutówko – Zalesie – Skarpa – Trzciany – Włoscibórek – Włoscibórz – Wałdowo – Wałdówko – Wilkowo – Włoscibórz – Zalesie – Skarpa – Trzciany – Włoscibórek – Włoscibórz – Sępólno Krajeńskie



LINIA NR 4								
Organizator transportu publicznego: GMINA SEPÓLNO KRAJEŃSKIE ul. Tadeusza Kościuszki 11, 89-400 Sępólno Krajeńskie tel. 52 3894230					rozkład jazdy ważny od 07.01.2025r. do 31.12.2025r.		OPERATOR TRANSPORTU PUBLICZNEGO: (informacja zostanie uzupełniona po dokonaniu wyboru operatora)	
Nazwa linii: Sępólno Krajeńskie – Lutówko – Zalesniak – Lutowo – Wiśniewka – Wiśniewa – Niechorz – Komierówko – Niechorz – Siedlisko – Sępólno Krajeńskie – Zboże - Sępólno Krajeńskie								
Oznaczenie linii komunikacyjnej: U - przewóz o charakterze użyteczności publicznej; S - kursuje w dni nauki szkolnej; 1-5 (od poniedziałku do piątku)								
Nr przystanku	Przystanki i dworce komunikacyjne	Godz przyjazd	Godz. odjazdu	Kategoria drogi	Odległości między przystankami (km)		Czas przejazdu między przystankami (h:min)	
					Odległości między przystankami	Odległości narastająco dla całej linii	Czas przejazdu między przystankami	Czas przejazdu narastająco dla całej linii
1	Sępólno- Baza ZTiU	-	6:55	-	-	0	-	0:00
2	Sępólno- ul. Chojnicka	06:58	07:00	DK	1	1	0:03	0:05
3	Lutówko Wyb.	07:05	07:06	DP	4	5	0:05	0:11
4	Lutówko wieś	07:10	07:11	DP	4	9	0:04	0:16
5	Zalesniak	07:24	07:25	DP	10	19	0:13	0:30
6	Lutowo (szkoła)	07:30	07:32	G	3	22	0:05	0:37
7	Wiśniewka	07:35	07:35	DP	3	25	0:03	0:40
8	Wiśniewka I	07:40	07:40	DP	3	28	0:05	0:45
9	Wiśniewa	07:45	07:45	DP	2	30	0:05	0:50
10	Niechorz I	07:55	07:56	DK	8	38	0:10	1:01
11	Komierówko	08:00	08:00	G	5	43	0:04	1:05
12	Niechorz	08:05	08:08	G	2	45	0:05	1:13
13	Siedlisko	08:12	08:13	DP	7	52	0:04	1:18
14	Sępólno- ul. Koronowska	08:15	08:15	DK	3	55	0:02	1:20
15	Zboże PGR	08:30	08:31	G	8	63	0:15	1:36
16	Zboże wieś	08:35	08:40	DW	2	65	0:04	1:45
17	Sępólno -Baza ZTiU	08:50	-	-	8	73	0:10	1:55

+/- 3 minuty tolerancji

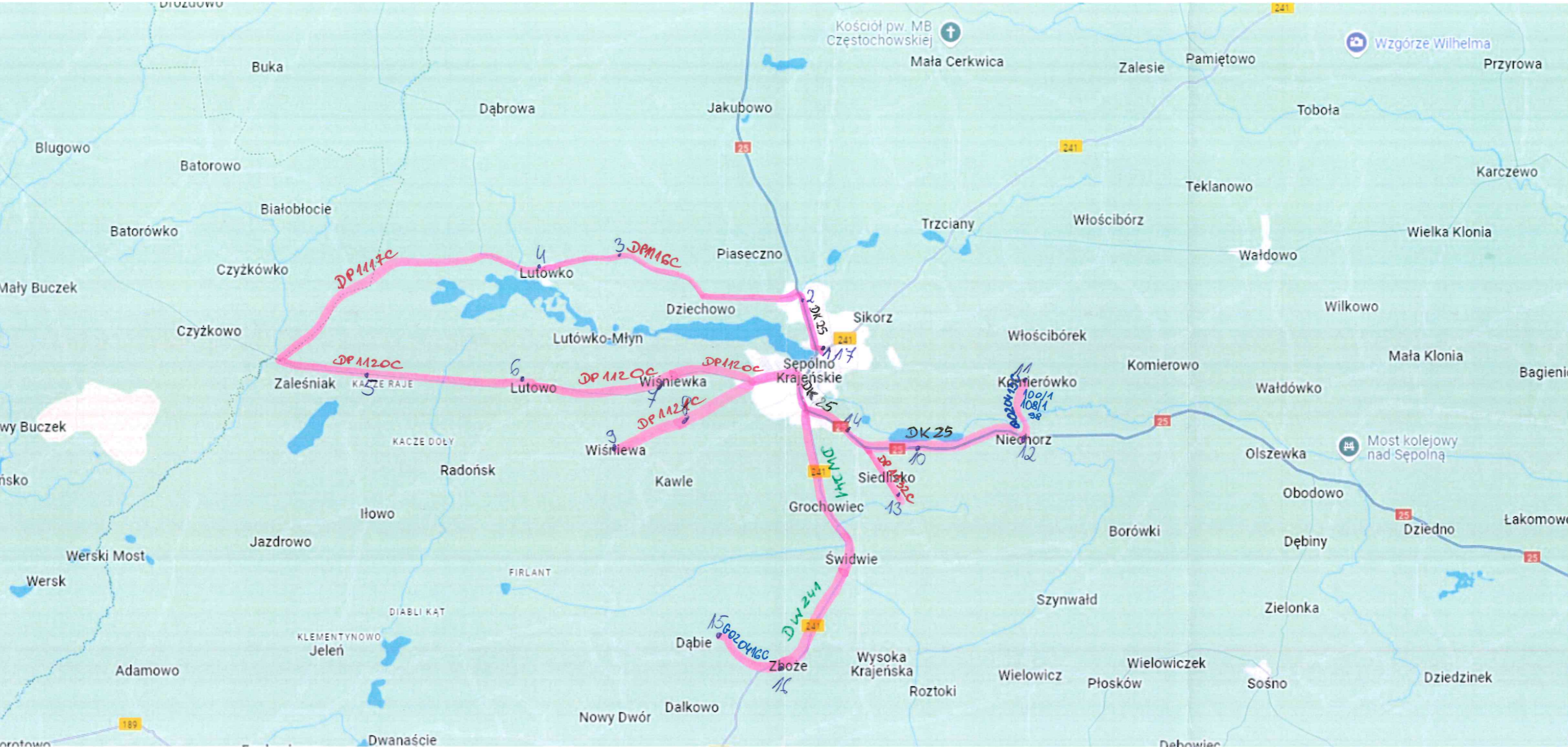
BURMISTRZ

WALDEMAR STUPAŁKOWSKI

podpis organizatora publicznego transportu zbiorowego

LINIA NR 4

Sępólno Krajeńskie – Lutówko – Zalesniak – Lutowo – Wiśniewka –
Wiśniewa – Niechorz – Komierówko – Niechorz – Siedlisko –
Sępólno Krajeńskie – Zboże - Sępólno Krajeńskie



LINIA NR 5

Organizator transportu publicznego:
GMINA SĘPÓLNO KRAJEŃSKIE
 ul. Tadeusza Kościuszki 11, 89-400 Sępólno
 Krajeńskie tel. 52 3894230

rozkład jazdy
 ważny
 od 07.01.2025r.
 do 31.12.2025r.

**OPERATOR
 TRANSPORTU
 PUBLICZNEGO:**
 (informacja zostanie
 uzupełniona po
 dokonaniu wyboru
 operatora)


**Nazwa linii: Sępólno Krajeńskie – Lutowo – Radońsk – Iłowo – Jazdrowo – Sępólno Krajeńskie – Wiśniewa –
 Wiśniewka – Kawle – Sępólno Krajeńskie – Lutowo – Radońsk – Iłowo – Jazdrowo – Sępólno Krajeńskie – Wiśniewa –
 Wiśniewka – Kawle – Sępólno Krajeńskie**

**Oznaczenie linii komunikacyjnej: U -
 przewóz o charakterze użyteczności publicznej;
 S - kursuje w dni nauki szkolnej; 2, 3, 4 (wtorki środy i czwartki)**

Nr przystanku	Przystanki i dworce komunikacyjne	Godz. przyjazdu	Godz. odjazdu	Kategoria drogi	Odległości między przystankami (km)		Czas przejazdu między przystankami (h:min)	
					Odległości między przystankami	Odległości narastająco dla całej linii	Czas przejazdu między przystankami	Czas przejazdu narastająco dla całej linii
1	Sępólno- Baza ZTiU	-	12:15	-	-	0	-	-
2	Lutowo (szkoła)	12:30	12:35	G	9	9	0:15	0:20
3	Radońsk (os. Leśne)	12:40	12:41	G	2	11	0:05	0:26
4	Radońsk	12:45	12:46	DP	2	13	0:04	0:31
5	Iłowo	12:50	12:51	DP	2	15	0:04	0:36
6	Jazdrowo- pętla	12:55	12:56	DP	2	17	0:04	0:41
7	Sępólno- ul. Wojska Polskiego, szkoła	13:10	13:11	DP	15	32	0:14	0:56
8	Sępólno Krajeńskie – ul. Targowa	13:12	13:13	DP	2	34	0:01	0:58
9	Wiśniewa	13:18	13:20	DP	4	38	0:05	1:05
10	Wiśniewka	13:25	13:26	DP	2	40	0:05	1:11
11	Wiśniewka I	13:30	13:31	DP	3	43	0:04	1:16
12	Kawle PGR	13:35	13:36	DP	3	46	0:04	1:21
13	Kawle Wyb. I	13:40	13:41	DP	2	48	0:04	1:26
14	Sępólno Krajeńskie ul. Targowa	13:45	13:46	DP	2	50	0:04	1:31
15	Sępólno- ul. Wyspiańskiego	13:47	13:47	G	1	51	0:01	1:32
16	Sępólno- ul. Wojska Polskiego, szkoła	13:50	13:51	DP	1	52	0:03	1:36
17	Sępólno- ul. Baczyńskiego	13:55	13:56	G	1	53	0:04	1:41
18	Lutowo (szkoła)	14:15	14:20	G	9	62	0:19	2:05
19	Radońsk (os. Leśne)	14:25	14:26	G	2	64	0:05	2:11
20	Radońsk	14:30	14:31	DP	2	66	0:04	2:16
21	Iłowo	14:35	14:36	DP	2	68	0:04	2:21
22	Jazdrowo- pętla	14:40	14:41	DP	2	70	0:04	2:26
23	Sępólno- ul. Wojska Polskiego, szkoła	14:55	14:56	DP	15	85	0:14	2:41
24	Sępólno Krajeńskie – ul. Targowa	15:00	15:00	DP	1	86	0:04	2:45
25	Wiśniewa	15:05	15:10	DP	2	88	0:05	2:55
26	Wiśniewka	15:15	15:16	DP	2	90	0:05	3:01
27	Wiśniewka I	15:20	15:21	DP	2	92	0:04	3:06
28	Kawle PGR	15:25	15:26	DP	2	94	0:04	3:11
29	Kawle Wyb. I	15:30	15:31	DP	1	95	0:04	3:16
30	Sępólno Krajeńskie – ul. Targowa	15:35	15:35	DP	1	96	0:04	3:20
31	Sępólno Krajeńskie - ul. Wyspiańskiego	15:37	15:37	G	1	97	0:02	3:22
32	Sępólno Krajeńskie – ul. Wojska Polskiego, szkoła	15:40	15:40	DP	1	98	0:03	3:25
33	Sępólno- Baza ZTiU	15:45	-	-	1	99	0:05	3:30

+/- 3 minuty tolerancji

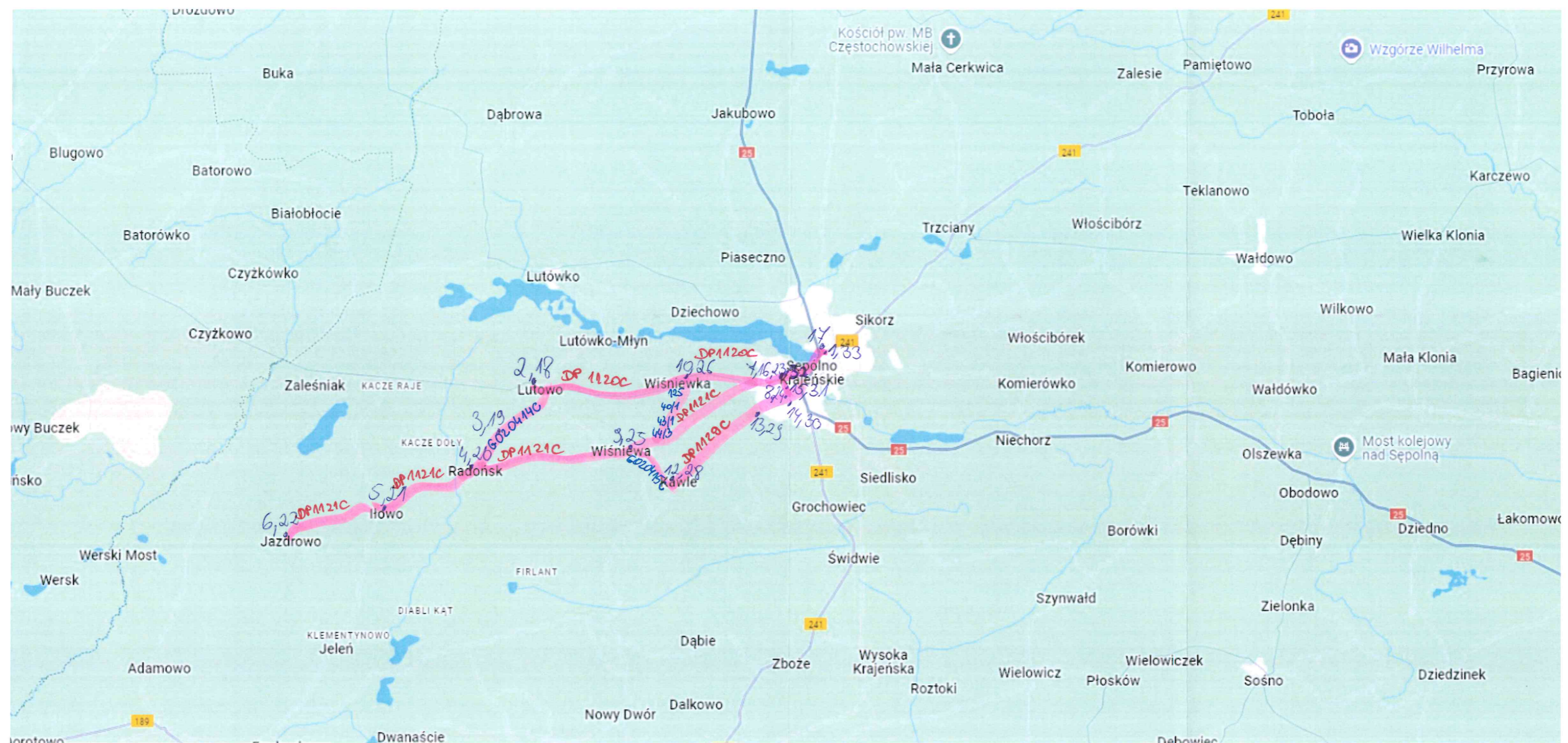
BURMISTRZ



WALDEMAR STUPAKOWSKI
 podpis organizatora publicznego transportu zbiorowego

LINIA NR 5

Sępólno Krajeńskie – Lutowo – Radońsk – Iłowo – Jazdrowo –
Sępólno Krajeńskie – Wiśniewa – Wiśniewka – Kawle – Sępólno Krajeńskie –
Lutowo – Radońsk – Iłowo – Jazdrowo – Sępólno Krajeńskie – Wiśniewa –
Wiśniewka – Kawle – Sępólno Krajeńskie



LINIA NR 6

Organizator transportu publicznego:
GMINA SĘPÓLNO KRAJEŃSKIE
 ul. Tadeusza Kościuszki 11, 89-400 Sępólno
 Krajeńskie tel. 52 3894230

rozkład jazdy
 ważny
 od 07.01.2025r.
 do 31.12.2025r.

**OPERATOR
 TRANSPORTU
 PUBLICZNEGO:**
 (informacja zostanie
 uzupełniona po
 dokonaniu wyboru
 operatora)

Nazwa linii: Sępólno Krajeńskie – Lutowo – Radońsk – Iłowo – Jazdrowo – Sępólno Krajeńskie – Wiśniewka – Kawle – Targowa – Piaseczno – Dziechowo – Lutówko – Lutowo – Radońsk – Iłowo – Jazdrowo – Sępólno Krajeńskie – Wiśniewka – Wiśniewka – Kawle – Sępólno Krajeńskie

Oznaczenie linii komunikacyjnej:

U - przewóz o charakterze użyteczności publicznej;

S - kursuje w dni nauki szkolnej; 1, (poniedziałki)

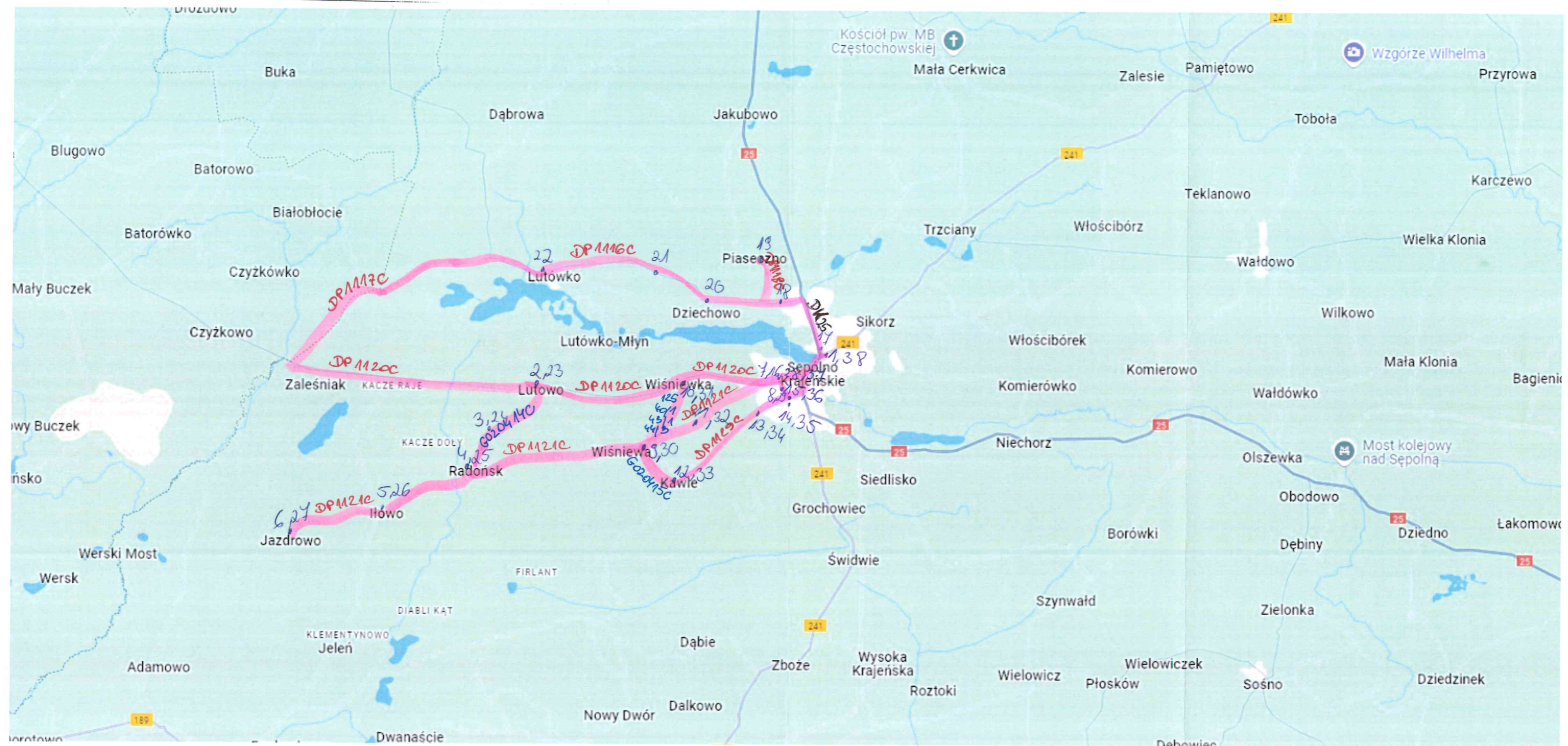
Nr przystanku	Przystanki i dworce komunikacyjne	Godz. przyjazdu	Godz. odjazdu	Kategoria drogi	Odległości między przystankami (km)		Czas przejazdu między przystankami (h:min)	
					Odległości między przystankami	Odległości narastająco dla całej linii	Czas przejazdu między przystankami	Czas przejazdu narastająco dla całej linii
1	Sępólno- Baza ZTiU	-	12:15	-		0	-	-
2	Lutowo (szkoła)	12:30	12:35	G	9	9	0:15	0:20
3	Radońsk (os. Leśne)	12:40	12:41	G	2	11	0:05	0:26
4	Radońsk	12:45	12:46	DP	2	13	0:04	0:31
5	Iłowo	12:50	12:51	DP	2	15	0:04	0:36
6	Jazdrowo- pętla	12:55	12:56	DP	2	17	0:04	0:41
7	Sępólno- ul. Wojska Polskiego, szkoła	13:10	13:11	DP	15	32	0:14	0:56
8	Sępólno Krajeńskie – ul. Targowa	13:12	13:13	DP	2	34	0:01	0:58
9	Wiśniewa	13:18	13:20	DP	4	38	0:05	1:05
10	Wiśniewka	13:25	13:26	DP	2	40	0:05	1:11
11	Wiśniewka I	13:30	13:31	DP	3	43	0:04	1:16
12	Kawle PGR	13:35	13:36	DP	3	46	0:04	1:21
13	Kawle Wyb. I	13:40	13:41	DP	2	48	0:04	1:26
14	Sępólno Krajeńskie ul. Targowa	13:43	13:44	DP	2	50	0:02	1:29
15	Sępólno- ul. Wypiańskiego	13:45	13:46	G	1	51	0:01	1:31
16	Sępólno- ul. Wojska Polskiego, szkoła	13:47	13:48	DP	1	52	0:01	1:33
17	Sępólno- ul. Baczyńskiego	13:50	13:51	G	1	53	0:02	1:36
18	Piaseczno wieś	13:55	13:55	DP	1	54	0:04	1:40
19	Piaseczno PGR- pętla	13:57	13:57	DP	2	56	0:02	1:42
20	Dziechowo Wieś	14:00	14:00	DP	2	58	0:03	1:45
21	Lutówko Młyn (skrzyżowanie)	14:03	14:03	DP	2	60	0:03	1:48
22	Lutówko wieś	14:05	14:05	DP	2	62	0:02	1:50
23	Lutowo (szkoła)	14:20	14:20	G	10	72	0:15	2:05
24	Radońsk (os. Leśne)	14:25	14:26	G	2	74	0:05	2:11
25	Radońsk	14:30	14:31	DP	2	76	0:04	2:16
26	Iłowo	14:35	14:36	DP	2	78	0:04	2:21
27	Jazdrowo- pętla	14:40	14:41	DP	2	80	0:04	2:26
28	Sępólno- ul. Wojska Polskiego, szkoła	14:55	14:56	DP	15	95	0:14	2:41
29	Sępólno Krajeńskie – ul. Targowa	15:00	15:00	DP	1	96	0:04	2:45
30	Wiśniewa	15:05	15:10	DP	2	98	0:05	2:55
31	Wiśniewka	15:15	15:16	DP	2	100	0:05	3:01
32	Wiśniewka I	15:20	15:21	DP	2	102	0:04	3:06
33	Kawle PGR	15:25	15:26	DP	2	104	0:04	3:11
34	Kawle Wyb. I	15:30	15:31	DP	1	105	0:04	3:16
35	Sępólno Krajeńskie – ul. Targowa	15:35	15:35	DP	1	106	0:04	3:20
36	Sępólno Krajeńskie - ul. Wypiańskiego	15:37	15:37	G	1	107	0:02	3:22
37	Sępólno Krajeńskie – ul. Wojska Polskiego, szkoła	15:40	15:40	DP	1	108	0:03	3:25
38	Sępólno- Baza ZTiU	15:45	-	-	1	109	0:05	3:30

BURMISTRZ

.....
 podpis organizatora publicznego transportu zbiorowego
WALDEMAR STUPEŁKOWSKI

LINIA NR 6

Sępólno Krajeńskie – Lutowo – Radońsk – Iłowo – Jazdrowo –
Sępólno Krajeńskie – Wiśniewka – Kawle – Targowa – Piaseczno – Dziechowo
– Lutówko – Lutowo – Radońsk – Iłowo – Jazdrowo – Sępólno Krajeńskie –
Wiśniewa – Wiśniewka – Kawle – Sępólno Krajeńskie



LINIA NR 7								
Organizator transportu publicznego: GMINA SĘPÓLNO KRAJEŃSKIE ul. Tadeusza Kościuszki 11, 89-400 Sępólno Krajeńskie tel. 52 3894230					rozkład jazdy ważny od 07.01.2025r. do 31.12.2025r.		OPERATOR TRANSPORTU PUBLICZNEGO: (informacja zostanie uzupełniona po dokonaniu wyboru operatora)	
Nazwa linii: Sępólno Krajeńskie – Wiśniewa – Wiśniewka – Kawle – Sępólno Krajeńskie								
Oznaczenie linii komunikacyjnej: U - przewóz o charakterze użyteczności publicznej, S - kursuje w dni nauki szkolnej; 5 (piątki)								
Nr przystanku	Przystanki i dworce komunikacyjne	Godz. przyjazdu	Godz. odjazdu	Kategoria drogi	Odległości między przystankami (km)		Czas przejazdu między przystankami (h:min)	
					Odległości między przystankami	Odległości narastająco dla całej linii	Czas przejazdu między przystankami	Czas przejazdu narastająco dla całej linii
1	Sępólno- Baza ZTiU	-	11:10	-	-	0	-	-
2	Wiśniewa	11:20	11:25	DP	6	6	0:05	0:15
3	Wiśniewka	11:30	11:31	DP	2	8	0:05	0:21
4	Wiśniewka I	11:35	11:35	DP	3	11	0:04	0:25
5	Kawle PGR	11:40	11:41	DP	3	14	0:05	0:31
6	Kawle Wyb. I	11:45	11:46	DP	2	16	0:04	0:36
7	Sępólno Krajeńskie- ul. Targowa	11:48	11:49	DP	2	18	0:02	0:39
8	Sępólno Krajeńskie- ul. Wyspiańskiego	11:52	11:53	G	1	19	0:03	0:43
9	Sępólno- ul. Wojska Polskiego, szkoła	11:55	11:56	DP	1	20	0:02	0:46
10	Sępólno Krajeńskie – ul. Baczyńskiego	11:58	11:59	G	1	21	0:02	0:49
11	Sępólno – Baza ZTiU	12:00	-	-	1	22	0:01	0:50

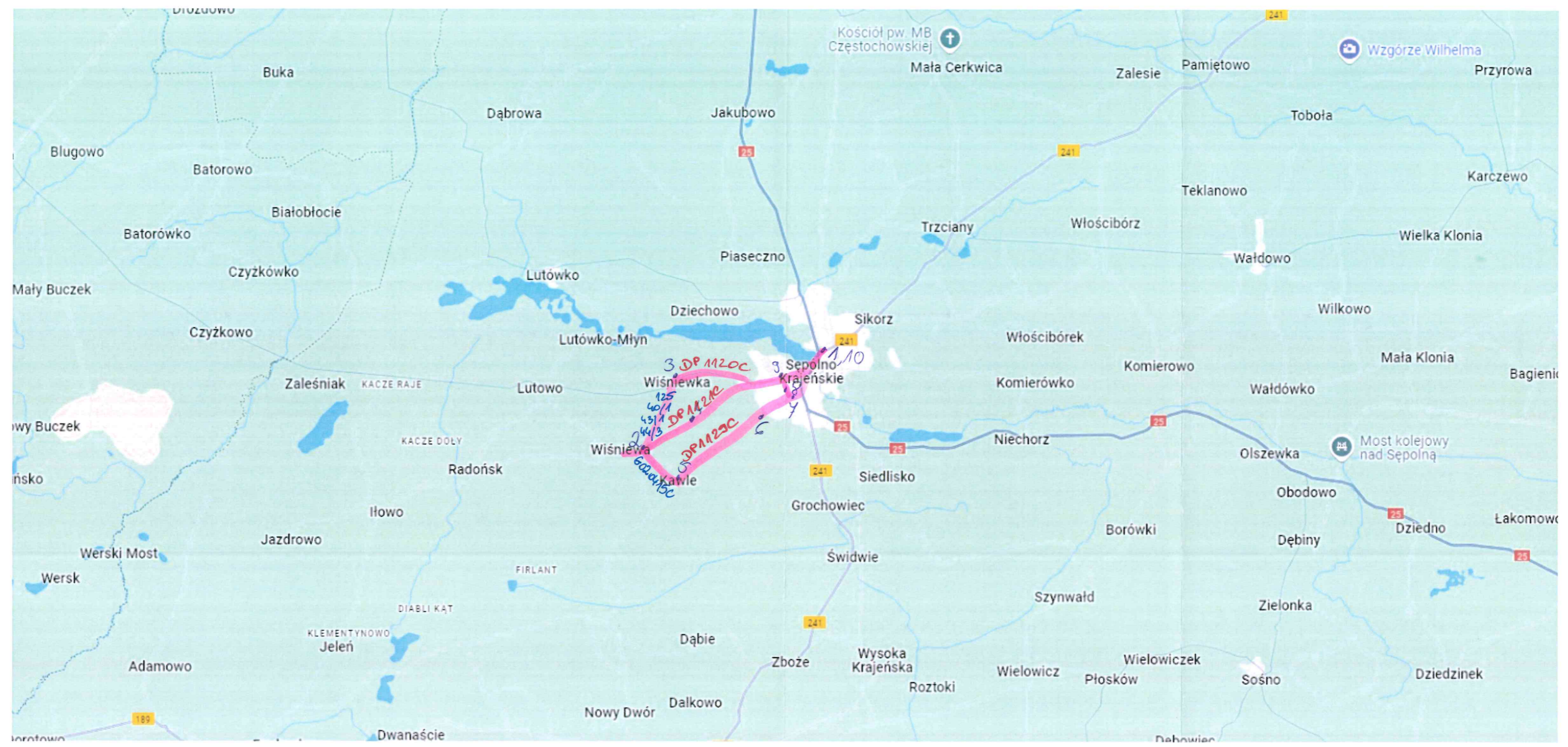
+/- 3 minuty tolerancji

BURMISTRZ

.....
podpis organizatora publicznego transportu zbiorowego

WALDEMAR STUPALKOWSKI

LINIA NR 7
Sępólno Krajeńskie – Wiśniewa – Wiśniewka – Kawle – Sępólno Krajeńskie



LINIA NR 8

Organizator transportu publicznego:
GMINA SĘPÓLNO KRAJEŃSKIE
 ul. Tadeusza Kościuszki 11, 89-400 Sępólno
 Krajeńskie tel. 52 3894230

rozkład jazdy
 ważny
 od 07.01.2025r.
 do 31.12.2025r.

**OPERATOR
 TRANSPORTU
 PUBLICZNEGO:**
 (informacja zostanie
 uzupełniona po
 dokonaniu wyboru
 operatora)

Nazwa linii: Sępólno Krajeńskie – Lutowo – Radońsk – Iłowo – Jazdrowo – Sępólno Krajeńskie – Wiśniewa – Wiśniewka – Kawle – Sępólno Krajeńskie

Oznaczenie linii komunikacyjnej:
 - przewóz o charakterze użyteczności publicznej;
 S - kursuje w dni nauki szkolnej: 5 (piątki)

Nr przystanku	Przystanki i dworce komunikacyjne	Godz. przyjazdu	Godz. odjazdu	Kategoria drogi	Odległości między przystankami (km)		Czas przejazdu między przystankami (h:min)	
					Odległości między przystankami	Odległości narastająco dla całej linii	Czas przejazdu między przystankami	Czas przejazdu narastająco dla całej linii
1	Sępólno- Baza ZTiU	-	14:00	-	-	0	-	-
2	Lutowo (szkoła)	14:15	14:20	G	9	9	0:15	0:20
3	Radońsk (os. Leśne)	14:25	14:25	G	2	11	0:05	0:25
4	Radońsk	14:30	14:31	DP	2	13	0:05	0:31
5	Iłowo	14:35	14:36	DP	2	15	0:04	0:36
6	Jazdrowo- pętla	14:40	14:41	DP	2	17	0:04	0:41
7	Sępólno- ul. Wojska Polskiego, szkoła	14:55	14:56	DP	15	32	0:14	0:56
8	Sępólno Krajeńskie – ul. Targowa	14:57	14:58	DP	2	34	0:01	0:58
9	Wiśniewa	15:03	15:05	DP	4	38	0:05	1:05
10	Wiśniewka	15:10	15:11	DP	2	40	0:05	1:11
11	Wiśniewka I	15:15	15:16	DP	3	43	0:04	1:16
12	Kawle PGR	15:20	15:21	DP	3	46	0:04	1:21
13	Kawle Wyb. I	15:25	15:26	DP	2	48	0:04	1:26
14	Sępólno Krajeńskie ul. Targowa	15:30	15:31	DP	2	50	0:04	1:31
15	Sępólno- ul. Wypiańskiego	15:32	15:32	G	1	51	0:01	1:32
16	Sępólno- ul. Wojska Polskiego, szkoła	15:35	15:36	DP	1	52	0:03	1:36
17	Sępólno- ul. Baczyńskiego	15:40	15:41	G	1	53	0:04	1:41
18	Sępólno – Baza ZTiU	15:42	-	-	1	54	0:01	1:42

+/- 3 minuty tolerancji

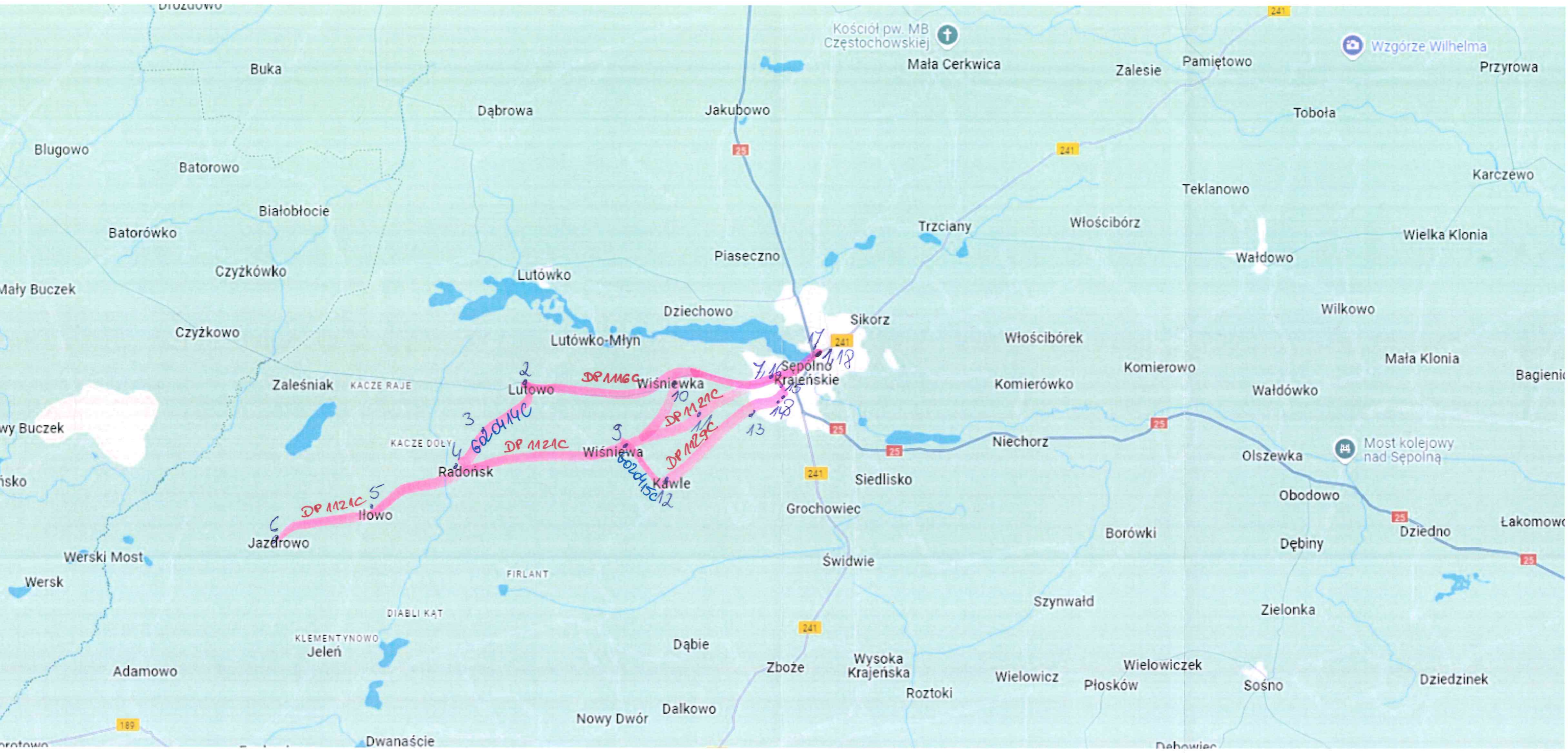
BURMISTRZ

.....
 podpis organizatora publicznego transportu zbiorowego

WALDEMAR SIUPALKOWSKI

LINIA NR 8

Sępólno Krajeńskie – Lutowo – Radońsk – Iłowo – Jazdrowo –
Sępólno Krajeńskie – Wiśniewa – Wiśniewka – Kawle – Sępólno Krajeńskie



LINIA NR 9

<p>Organizator transportu publicznego: GMINA SĘPÓLNO KRAJEŃSKIE ul. Tadeusza Kościuszki 11, 89-400 Sępólno Krajeńskie tel. 52 3894230</p>	<p>rozkład jazdy ważny od 07.01.2025r. do 31.12.2025r.</p>	<p>OPERATOR TRANSPORTU PUBLICZNEGO: (informacja zostanie uzupełniona po dokonaniu wyboru operatora)</p>
---	---	--

Nazwa linii: Sępólno Krajeńskie – Kawle – Wiśniewa – Jazdrowo – Iłowo – Radońsk – Lutowo – Wiśniewa – Sępólno Krajeńskie – Grochowiec – Świdwie – Zboże – Wysoka Krajeńska – Zboże – Sępólno Krajeńskie

Oznaczenie linii komunikacyjnej:

U - przewóz o charakterze użyteczności publicznej;

S - kursuje w dni nauki szkolnej; 1-5 (od poniedziałku do piątku)

Nr przystanku	Przystanki i dworce komunikacyjne	Godz. przyjazdu	Godz. odjazdu	Kategoria drogi	Odległości między przystankami (km)		Czas przejazdu między przystankami (h:min)	
					Odległości między przystankami	Odległości narastająco dla całej linii	Czas przejazdu między przystankami	Czas przejazdu narastająco dla całej linii
1	Sępólno- Baza ZTiU	-	7:00	-	-	0	-	-
2	Sępólno- ul. Baczyńskiego	07:02	07:05	G	1	1	0:02	0:05
3	Sępólno Krajeńskie- ul. Wojska Polskiego, szkoła	07:08	07:10	DP	1	2	0:03	0:10
4	Sępólno Krajeńskie- ul. Wypiańskiego	07:13	07:15	G	2	4	0:03	0:15
5	Sępólno Krajeńskie – ul. Targowa	07:17	07:18	DP	1	5	0:02	0:18
6	Kawle wyb. I	07:20	07:21	DP	1	6	0:02	0:21
7	Kawle PGR	07:23	07:24	DP	2	8	0:02	0:24
8	Wiśniewa	07:25	07:25	DP	2	10	0:01	0:25
9	Jazdrowo- pętla	07:33	07:35	DP	10	20	0:08	0:35
10	Iłowo	07:38	07:40	DP	3	23	0:03	0:40
11	Radońsk	07:43	07:45	DP	3	26	0:03	0:45
12	Radońsk (os. Leśne)	07:47	07:47	G	1	27	0:02	0:47
13	Lutowo (szkoła)	07:50	07:52	G	3	30	0:03	0:52
14	Lutowo wyb.	07:53	07:53	G	1	31	0:01	0:53
15	Wiśniewa	07:56	07:57	DP	2	33	0:03	0:57
16	Sępólno Krajeńskie – ul. Sienkiewicza	08:06	08:06	DK	4	37	0:09	1:06
17	Grochowiec	08:11	08:12	DW	3	40	0:05	1:12
18	Świdwie	08:15	08:16	DW	2	42	0:03	1:16
19	Zboże wyb.	08:18	08:18	G	3	45	0:02	1:18
20	Wysoka Kraj.	08:20	08:20	G	2	47	0:02	1:20
21	Wysoka Kraj.- pętla	8:22	8:25	DP	1	48	0:02	1:25
22	Zboże	8:30	8:35	DW	4	52	0:05	1:35
23	Sępólno- Baza ZTiU	8:50	-	-	9	61	0:15	1:50

+/- 3 minuty tolerancji

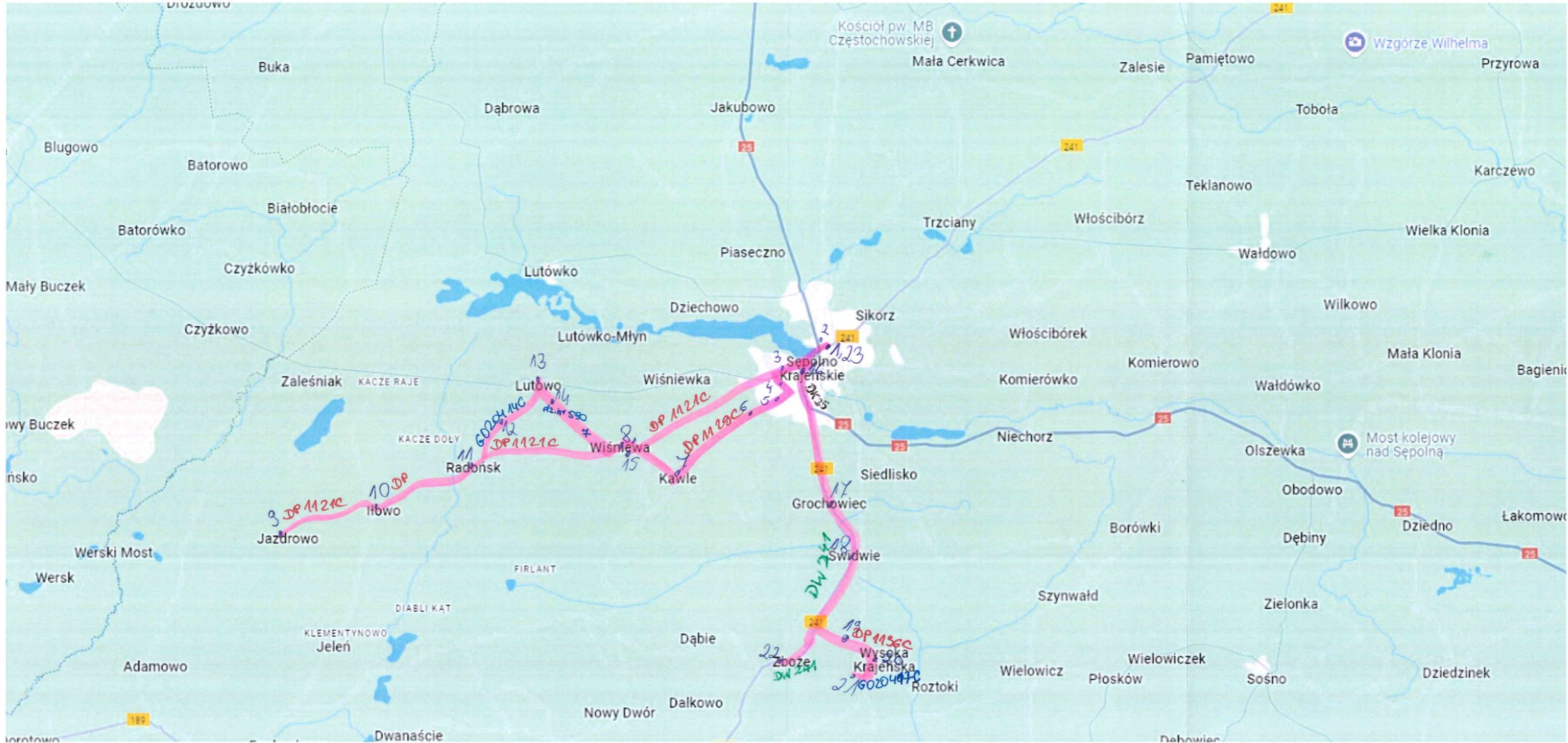
BURMISTRZ

.....
 podpis organizatora publicznego transportu zbiorowego

WALDEMAR STUPAŁKOWSKI

LINIA NR 9

Sępólno Krajeńskie – Kawle – Wiśniewa – Jazdrowo – Iłowo – Radońsk –
Lutowo – Wiśniewa – Sępólno Krajeńskie – Grochowiec – Świdwie – Zboże –
Wysoka Krajeńska – Zboże – Sępólno Krajeńskie



LINIA NR 10

Organizator transportu publicznego:
GMINA SĘPÓLNO KRAJEŃSKIE
 ul. Tadeusza Kościuszki 11, 89-400 Sępólno
 Krajeńskie tel. 52 3894230

rozkład jazdy
 ważny
 od 07.01.2025r.
 do 31.12.2025r.

**OPERATOR
 TRANSPORTU
 PUBLICZNEGO:**
 (informacja zostanie
 uzupełniona po
 dokonaniu wyboru
 operatora)

Nazwa linii: Sępólno Krajeńskie – Lutowo – Zalesniak – Lutówko – Sępólno Krajeńskie, Zboże, Wysoka Krajeńska – Świdwie – Grochowiec – Sępólno Krajeńskie – Siedlisko – Niechorz – Komierówko – Sępólno Krajeńskie – Lutowo – Zalesniak – Lutówko – Sępólno Krajeńskie – Zboże – Wysoka Krajeńska – Świdwie – Grochowiec – Sępólno Krajeńskie – Siedlisko – Niechorz – Komierówko – Sępólno Krajeńskie

Oznaczenie linii komunikacyjnej:

U - przewóz o charakterze użyteczności publicznej;

S - kursuje w dni nauki szkolnej; 1-4 (od poniedziałku do czwartku)

Nr przystanku	Przystanki i dworce komunikacyjne	Godz. przyjazdu	Godz. odjazdu	Kategoria drogi	Odległości między przystankami (km)		Czas przejazdu między przystankami (h:min)	
					Odległości między przystankami	Odległości narastająco dla całej linii	Czas przejazdu między przystankami	Czas przejazdu narastająco dla całej linii
1	Sępólno- Baza ZTiU	-	12:20:00	-	-	0	-	-
2	Lutowo (szkoła)	12:30	12:35	G	8	8	0:10	0:15
3	Zalesniak	12:40	12:41	DP	3	11	0:05	0:21
4	Lutówko wieś	12:54	12:55	DP	10	21	0:13	0:35
5	Lutówko wyb.	12:59	13:00	DP	4	25	0:04	0:40
6	Sępólno Krajeńskie- ul. Baczyńskiego	13:05	13:06	G	4	29	0:05	0:46
7	Zboże	13:14	13:15	DW	8	37	0:08	0:55
8	Zboże PGR	13:18	13:18	G	2	39	0:03	0:58
9	Zboże wyb.	13:20	13:20	G	3	42	0:02	1:00
10	Wysoka Krajeńska	13:25	13:26	G	2	44	0:05	1:06
11	Wysoka Krajeńska- petla	13:28	13:30	DP	1	45	0:02	1:10
12	Świdwie	13:35	13:35	DW	3	48	0:05	1:15
13	Grochowiec	13:37	13:38	DW	2	50	0:02	1:18
14	Sępólno Krajeńskie- ul. Koronowska	13:40	13:41	DK	2	52	0:02	1:21
15	Siedlisko	13:45	13:45	DP	1	53	0:04	1:25
16	Niechorz I	13:48	13:48	DK	2	55	0:03	1:28
17	Niechorz	13:50	13:51	G	2	57	0:02	1:31
18	Komierówko	13:55	13:55	G	3	60	0:04	1:35
19	Sępólno Krajeńskie – ul. Baczyńskiego	14:05	14:05	G	9	69	0:10	1:45
20	Lutowo (szkoła)	14:20	14:25	G	8	77	0:15	2:05
21	Zalesniak	14:27:00	14:28:00	DP	3	80	0:02	2:08
22	Lutówko wieś	14:40:00	14:40:00	DP	10	90	0:12	2:20
23	Lutówko wyb.	14:44:00	14:45:00	DP	4	94	0:04	2:25
24	Sępólno Krajeńskie- ul. Baczyńskiego	14:50:00	14:51:00	G	4	98	0:05	2:31
25	Zboże	15:00:00	15:05:00	DW	8	106	0:09	2:45
26	Zboże PGR	15:07:00	15:07:00	G	2	108	0:02	2:47
27	Zboże wyb.	15:10:00	15:10:00	G	3	111	0:03	2:50
28	Wysoka Krajeńska	15:13:00	15:14:00	G	2	113	0:03	2:54
29	Wysoka Krajeńska- petla	15:17:00	15:18:00	DP	1	114	0:03	2:58
30	Świdwie	15:19:00	15:20:00	DW	3	117	0:01	3:00
31	Grochowiec	15:22:00	15:23:00	DW	2	119	0:02	3:03
32	Sępólno Krajeńskie- ul. Koronowska	15:25:00	15:25:00	DK	2	121	0:02	3:05
33	Siedlisko	15:28:00	15:29:00	DP	1	122	0:03	3:09
34	Niechorz I	15:33:00	15:34:00	DK	2	124	0:04	3:14
35	Niechorz	15:35:00	15:35:00	G	2	126	0:01	3:15
36	Komierówko	15:40:00	15:40:00	G	3	129	0:05	3:20
37	Sępólno Krajeńskie – ul. Baczyńskiego	15:55:00	15:56:00	G	9	138	0:15	3:36
38	Sępólno – Baza ZTiU	15:57:00	-	-	1	139	0:01	3:37

+/- 3 minuty tolerancji

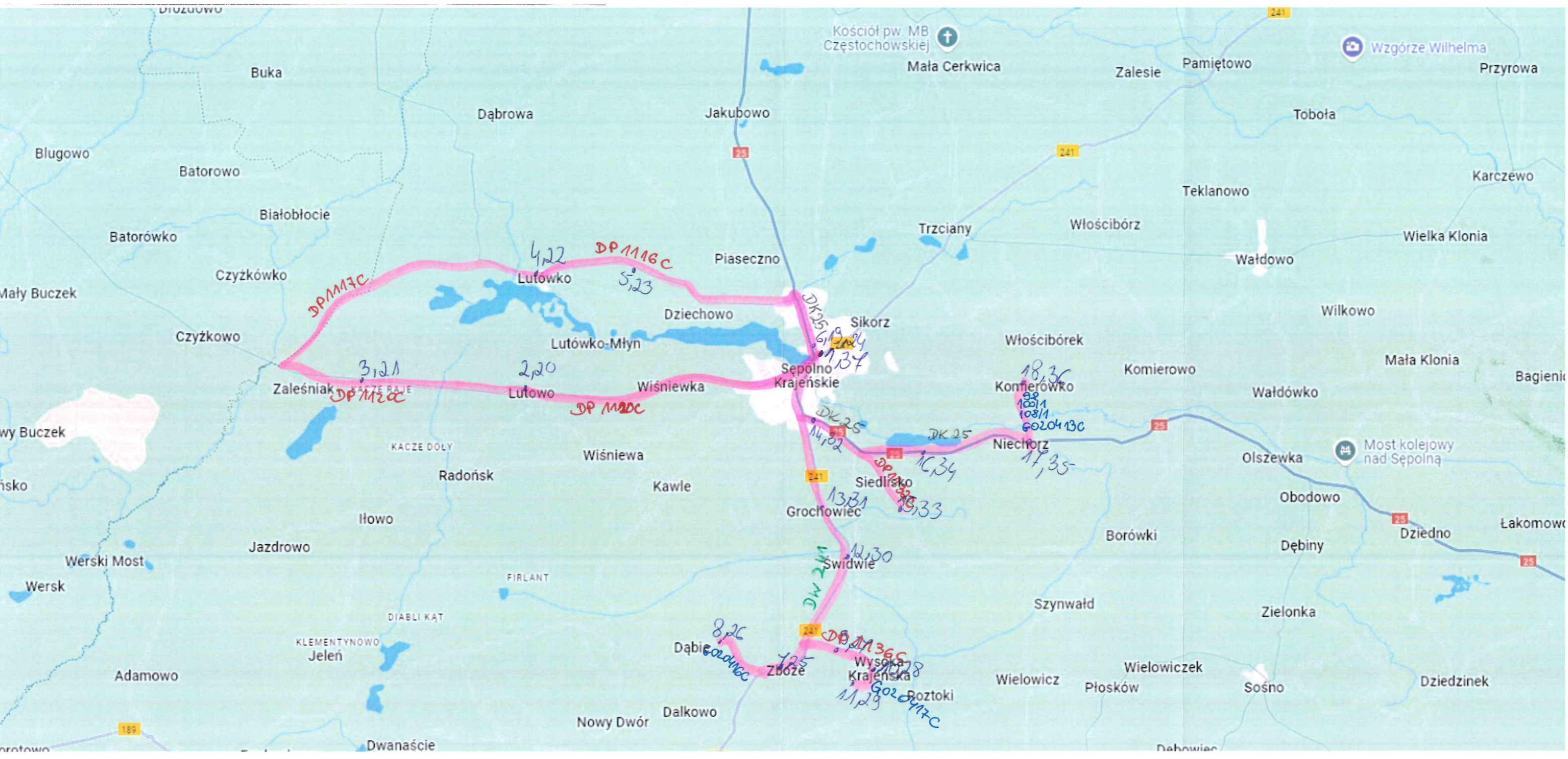
BURMISTRZ

.....
 podpis organizatora publicznego transportu zbiorowego

WALDEMAR STUPAŁKOWSKI

LINIA NR 10

Sępólno Krajeńskie – Lutowo – Zalesniak – Lutówko - Sępólno Krajeńskie,
Zboże, Wysoka Krajeńska – Świdwie – Grochowiec – Sępólno Krajeńskie –
Siedlisko – Niechorz – Komierówko – Sępólno Krajeńskie – Lutowo –
Zalesniak – Lutówko – Sępólno Krajeńskie – Zboże – Wysoka Krajeńska –
Świdwie – Grochowiec – Sępólno Krajeńskie – Siedlisko – Niechorz –
Komierówko – Sępólno Krajeńskie



LINIA NR 11								
Organizator transportu publicznego: GMINA SĘPÓLNO KRAJEŃSKIE ul. Tadeusza Kościuszki 11, 89-400 Sępólno Krajeńskie tel. 52 3894230					rozkład jazdy ważny od 07.01.2025r. do 31.12.2025r.		OPERATOR TRANSPORTU PUBLICZNEGO: (informacja zostanie uzupełniona po dokonaniu wyboru operatora)	
Nazwa linii: Sępólno Krajeńskie – Zboże – Wysoka Krajeńska – Świdwie – Grochowiec – Sępólno Krajeńskie – Siedlisko – Niechorz – Komierówko – Sępólno Krajeńskie								
Oznaczenie linii komunikacyjnej: U - przewóz o charakterze użyteczności publicznej; S - kursuje w dni nauki szkolnej; 5 (piątki)								
Nr przystanku	Przystanki i dworce komunikacyjne	Godz. przyjazdu	Godz. odjazdu	Kategoria drogi	Odległości między przystankami (km)		Czas przejazdu między przystankami (h.min)	
					Odległości między przystankami	Odległości narastająco dla całej linii	Czas przejazdu między przystankami	Czas przejazdu narastająco dla całej linii
1	Sępólno – Baza ZTiU	-	12:00	-	-	0	-	-
2	Zboże	12:10	12:15	DW	8	8	0:10	0:15
3	Zboże PGR	12:18	12:18	G	2	10	0:03	0:18
4	Zboże wyb.	12:20	12:20	G	3	13	0:02	0:20
5	Wysoka Krajeńska	12:25	12:26	G	2	15	0:05	0:26
6	Wysoka Krajeńska- pętla	12:28	12:30	DP	1	16	0:02	0:30
7	Świdwie	12:35	12:35	DW	3	19	0:05	0:35
8	Grochowiec	12:37	12:38	DW	2	21	0:02	0:38
9	Sępólno Krajeńskie- ul. Koronowska	12:40	12:41	DK	2	23	0:02	0:41
10	Siedlisko	12:45	12:45	DP	2	25	0:04	0:45
11	Niechorz I	12:48	12:48	DK	2	27	0:03	0:48
12	Niechorz	12:50	12:51	G	2	29	0:02	0:51
13	Komierówko	12:55	13:00	G	3	32	0:04	1:00
14	Sępólno Krajeńskie – ul. Baczyńskiego	13:10	13:10	G	9	41	0:10	1:10
15	Sępólno – Baza ZTiU	13:11	-	-	1	42	0:01	1:11

+/- 3 minuty tolerancji

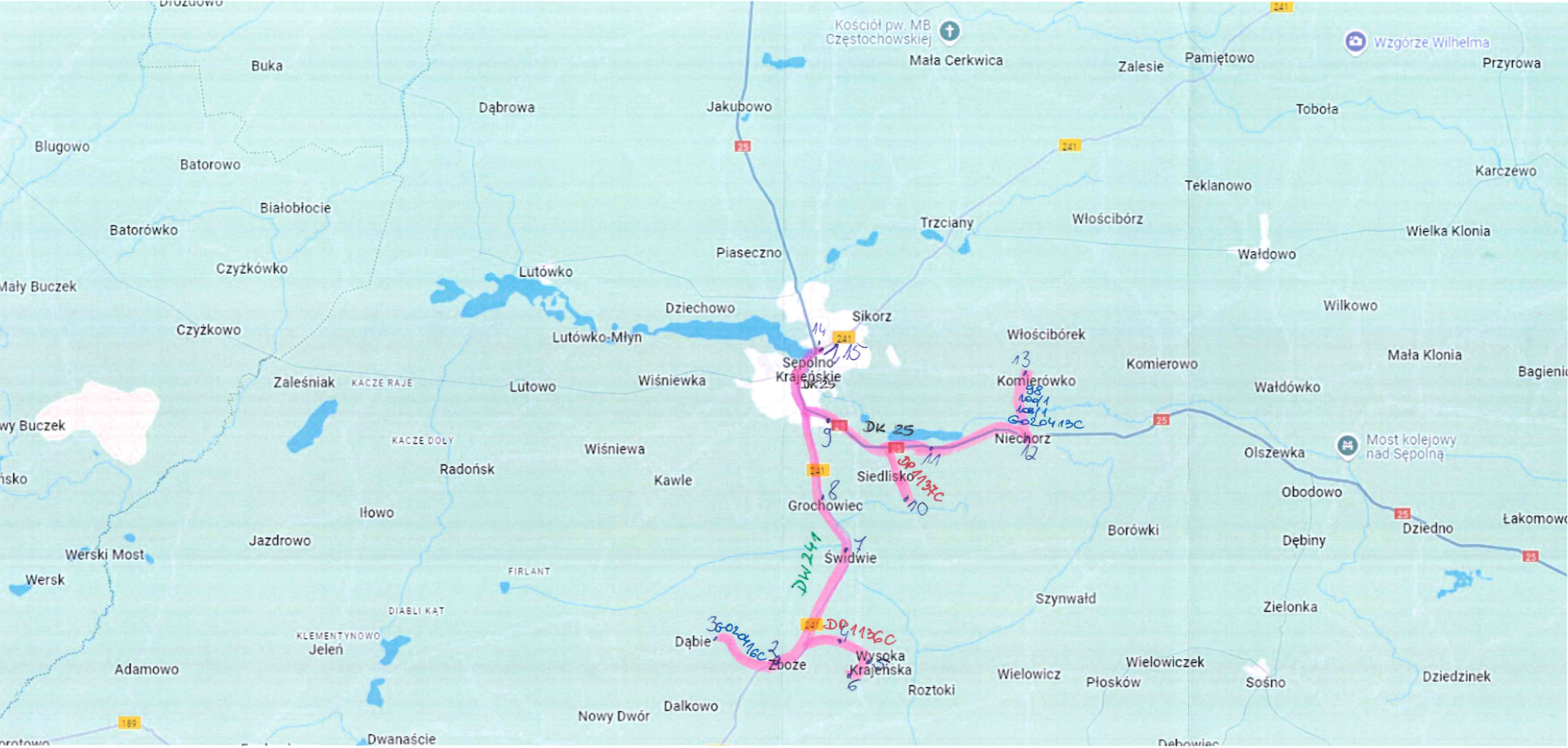
BURMISTRZ

.....
podpis organizatora publicznego transportu zbiorowego

WALDEMAR STUCHALOWSKI

LINIA NR 11

Sępólno Krajeńskie – Zboże – Wysoka Krajeńska – Świdwie – Grochowiec –
Sępólno Krajeńskie – Siedlisko – Niechorz – Komierówko –
Sępólno Krajeńskie



LINIA NR 12

Organizator transportu publicznego: GMINA SĘPÓLNO KRAJEŃSKIE ul. Tadeusza Kościuszki 11, 89-400 Sępólno Krajeńskie tel. 52 3894230					rozkład jazdy ważny od 07.01.2025r. do 31.12.2025r.		OPERATOR TRANSPORTU PUBLICZNEGO: (informacja zostanie uzupełniona po dokonaniu wyboru operatora)	
Nazwa linii: Sępólno Krajeńskie – Piaseczno – Dziechowo – Lutówko – Lutowo – Zaleśniak – Lutówko – Sępólno Krajeńskie – Zboże – Wysoka Krajeńska – Świdwie – Grochowiec – Sępólno Krajeńskie – Siedlisko – Niechorz – Komierówko – Sępólno Krajeńskie								
Oznaczenie linii komunikacyjnej: U - przewóz o charakterze użyteczności publicznej; S - kursuje w dni nauki szkolnej: 5 (piątki)								
Nr przystanku	Przystanki i dworce komunikacyjne	Godz. przyjazdu	Godz. odjazdu	Kategoria drogi	Odległości między przystankami (km)		Czas przejazdu między przystankami (h:min)	
					Odległości między przystankami	Odległości narastająco dla całej linii	Czas przejazdu między przystankami	Czas przejazdu narastająco dla całej linii
1	Sępólno- Baza ZTiU	-	13:38	-	-	0	-	-
2	Sępólno Krajeńskie- ul. Baczyńskiego	13:39	13:40	G	1	1	0:01	0:02
3	Piaseczno Wieś	13:43	13:44	DP	2	3	0:03	0:06
4	Piaseczno PGR- pętla	13:47	13:47	DP	2	5	0:03	0:09
5	Dziechowo	13:52	13:52	DP	4	9	0:05	0:14
6	Lutówko- Młyn (skrzyżowanie)	13:55	13:55	DP	1	10	0:03	0:17
7	Lutówko	14:00	14:00	DP	1	11	0:05	0:22
8	Lutowo (szkoła)	14:20	14:25	G	13	24	0:20	0:47
9	Zaleśniak	14:27	14:28	DP	3	27	0:02	0:50
10	Lutówko wieś	14:40	14:40	DP	10	37	0:12	1:02
11	Lutówko wyb.	14:44	14:45	DP	4	41	0:04	1:07
12	Sępólno Krajeńskie- ul. Baczyńskiego	14:50	14:51	G	4	45	0:05	1:13
13	Zboże	15:00	15:05	DW	8	53	0:09	1:27
14	Zboże PGR	15:07	15:07	G	2	55	0:02	1:29
15	Zboże wyb.	15:10	15:10	G	3	58	0:03	1:32
16	Wysoka Krajeńska	15:13	15:14	G	2	60	0:03	1:36
17	Wysoka Krajeńska- pętla	15:17	15:18	DP	1	61	0:03	1:40
18	Świdwie	15:19	15:20	DW	3	64	0:01	1:42
19	Grochowiec	15:22	15:23	DW	2	66	0:02	1:45
20	Sępólno Krajeńskie- ul. Koronowska	15:25	15:25	DK	2	68	0:02	1:47
21	Siedlisko	15:28	15:29	DP	2	70	0:03	1:51
22	Niechorz I	15:43	15:44	DK	2	72	0:14	2:06
23	Niechorz	15:45	15:45	G	2	74	0:01	2:07
24	Komierówko	15:50	15:50	G	3	77	0:05	2:12
25	Sępólno Krajeńskie- ul. Baczyńskiego	16:00	16:01	G	9	86	0:10	2:23
26	Sępólno- Baza ZTiU	16:02	-	-	1	87	0:01	2:24

+/- 3 minuty tolerancji

BURMISTRZ

WALDEMAR STUPAŁKOWSKI

.....
 podpis organizatora publicznego transportu zbiorowego

LINIA NR 12

Sępólno Krajeńskie – Piaseczno – Dziechowo – Lutówko – Lutowo – Zalesniak –
Lutówko – Sępólno Krajeńskie – Zboże – Wysoka Krajeńska – Świdwie –
Grochowiec – Sępólno Krajeńskie – Siedlisko – Niechorz – Komierówko –
Sępólno Krajeńskie

